

**Participatory Integrated Urban Development:
Sustainable Tourism for all in Băile Herculane, Borsec and Sulina**



**BĂILE HERCULANE
PLAN INTEGRAT DE DEZVOLTARE URBANA
- volum sinteză -**



Băile Herculane este parte a familiei Europene de stațiuni balneare, oferind facilități de tratament de sănătate și frumusețe într-un cadru natural și un patrimoniu cultural unic.

Iulie 2012

CUPRINS

	Pagina
Prezentarea generală a orașului	3
Localizare	3
Atractivitate turistică	3
Aspecte esențiale ale dezvoltării	4
Matricea SWOT	6
Strategia de dezvoltare	8
Viziune și obiective strategice	8
Programe sectoriale și proiecte	9
Argumente strategice și operaționale ce susțin proiectele	9
Lista programelor de dezvoltare	9
Lista proiectelor conform planului de politici și programe de dezvoltare integrată	10
Lista proiectelor organizate pe programe, solicitant, perioada și finanțare	22
Graficul implementării proiectelor	28
Harta amplasării proiectelor Program Sectorial PS1	33
Harta amplasării proiectelor Program Sectorial PS2	34
Harta amplasării proiectelor Program Sectorial PS3	35
Harta amplasării proiectelor Program Sectorial PS4	36
Harta amplasării proiectelor Program Sectorial PS5	37
Harta amplasării proiectelor Program Sectorial PS6	38
Cadrul instituțional pentru implementarea PIDU	
Structura generală de management	39
Structura echipei de coordonare, rol și responsabilități	39
Detalierea activităților	40
Calificarea personalului implicat	40
Condiții pentru obținerea finanțării sau a co-finanțării	41
Bibliografie	42
Lista experților	42

Prezentarea generală a orașului

Localizare

Orașul Băile Herculane este cea mai veche stațiune balneo-climaterică din România și una dintre cele mai vechi din lume, geografia și istoria a localității determinându-se reciproc. În conformitate cu Hotărârea Guvernului (HG) nr. 852/2008 pentru aprobarea normelor și criteriilor de atestare a stațiunilor turistice Băile Herculane este încadrată în categoria stațiunilor turistice de interes național.

Stațiunea balneoclimaterică Băile Herculane are prin amplasare un avantaj comparativ fiind, din punct de vedere cultural, localizată într-o zonă de confluență multiculturală bănățeană, oltenească și transilvăneană, iar din punct de vedere geografic, în apropierea graniței cu Serbia, la cca 2 ore distanță de la aeroportul internațional Traian Vuia, și la cca 40 minute de Orșova punctul de acces dinspre Dunăre.

Atractivitate turistică

Dinamica dezvoltării urbane din punct de vedere al cadrului construit prezintă următoarea dinamică:

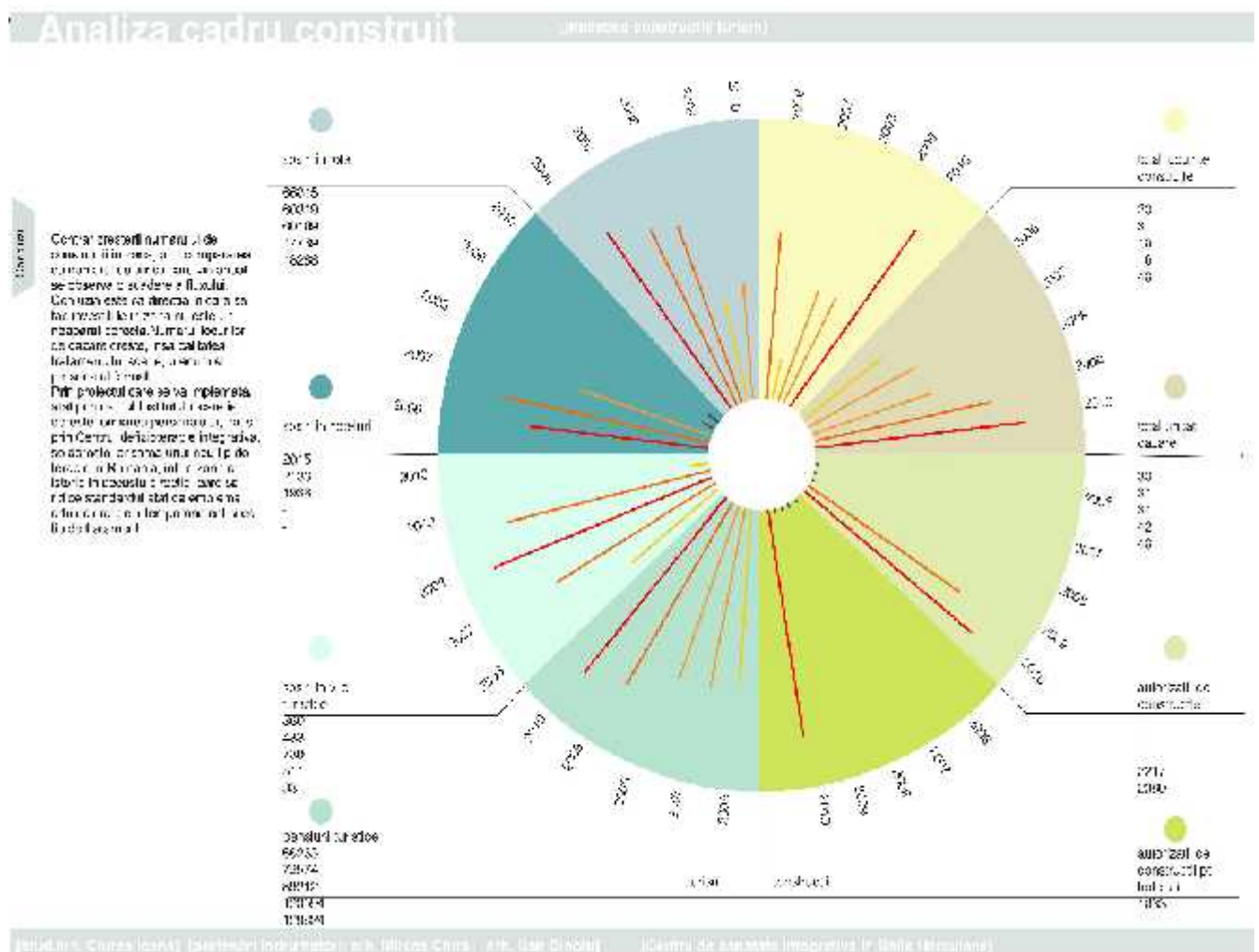


Figura 21. Statistica construcției în turism. Sursa: Proiect de diplomă 2012 "Centru de Fizioterapie în Baile Herculane" - stud.arh. Ciurea Ioana

Orașul stațiune Băile Herculane reprezintă un reper major la nivel național din punct de vedere al localizării geografice, al mediului și climatului montan-temperat atractive, al caracteristicilor și resurselor balneo-climaterice active și valoroase, al experienței și diversității în tratarea cu succes prin procedee naturale a unei game largi de afecțiuni și boli. Valorile sale culturale istorice sunt renumite nu doar la nivel național și încă incluse în unele itinerarii turistice internaționale. Cu toate acestea echipamentele de tratament sunt în marea lor majoritate învechite și personalul de medical de specialitate, tot mai puțin numeros, se află în căutare de locuri de muncă mai bine plătite în alte localități similare, dar în special în străinătate.

Clădirile istorice – în special hotelurile și bazele de tratament, cu mare potențial și valoare de patrimoniu, se degradează nu numai din cauze „naturale”, ci și datorită problemelor legate de proprietate (transferuri, blocaje, etc.), a lipsei de fonduri, a problemelor legate de costurile pentru modernizare și întreținere (în special în ceea ce privește problema încălzirii în sezonul rece), un management defectuos și personal puțin pregătit.

Administrarea fondului construit de patrimoniu, dezvoltarea istorică la nivelul de micro-management și complexitatea structurii de proprietate par actualmente să împiedice o abordare comună. Situația este asemănătoare și în ceea ce privește Parcul Național Domogled – Valea Cernei. O posibilă soluție poate fi înființarea unei structuri noi de management coordonate de Primărie și a unui PPP pentru turism, cu un comitet director cu atribuții executive în crearea unei identități corporative la nivel regional (signalectică, armonizarea informației între Băile Herculane și Parcul Național) și marketing.

Un aspect major al infrastructurii hoteliere cu implicații asupra situației economice este legat de problema încălzirii. Nu numai că trebuie respectate standarde pentru noile construcții, stimulată reabilitarea termică și restaurarea vechilor clădiri, ci și re-punerea în funcțiune a sistemului încălzirii centrale de către municipalitate. Un prim pas ar trebui să includă marile complexe hoteliere.

În conformitate cu Asociația Europeană a SPA-urilor (ESPA), cadrul fundamental pentru industria SPA este în primul rând utilizarea resurselor naturale (inclusiv un climat sănătos), combinat cu o contribuție semnificativă de îngrijiri medicale și o abordare complexă a sejururilor terapeutice (Human Geographies – Journal of Studies and Research in human Geography, 2011, 5.2.; p. 41-56);

Pentru a motiva turiștii străni să viziteze SPA-urile și acestea să devină o atracție secundară, este necesară (re)construcția altor factori, așa cum sunt reabilitarea țesutului istoric și utilizarea „hinterland-ului” cu peisajele valoroase și frumusețea acestora (așa cum este cazul Sibiului).

Pentru ca Băile Herculane să poată oferi un sistem complex de SPA și turism este necesar ca Băile Herculane să fie privit nu în mod izolat, ci considerate componente care includ și cele 3 județe din zona de influență ale orașului Băile Herculane, „hinterland-ul” acestuia și să implice actori cheie pentru a crea o abordare comună (se estimează actualmente circa 8 comunități rurale și 3 orașe).

Aspecte esențiale ale dezvoltării

În ultimii ani prin eforturile autorităților locale și a unor antreprenori au fost atrase finanțări importante pentru refacerea infrastructurii urbane și reabilitarea unor clădiri istorice, publice și private. În plus au fost construite noi pensiuni și vile.

La nivelul planificării strategice este în fază de elaborare un nou Plan Urbanistic General pentru Băile Herculane, corelat cu strategiile teritoriale și de dezvoltare economică relevante. Stațiunea încearcă să renască, iar autoritatea locală a pornit demersul de a aduce împreună „agenții schimbării”, fiind motorul capitalizării beneficiilor eforturilor și oportunităților într-un efort conjugat.

Abordarea strategică a potențialului și dezvoltării strategice ca și integrarea regională și efortul de planificare de după anul 2005 au generat proiecte și acțiuni concrete, ca și studii finalizate sau în curs de elaborare programe și strategii care urmăresc contracararea tendințelor negative, depășirea obstacolelor amintite și dezvoltarea durabilă a localității Băile Herculane. Actualmente PUG Băile Herculane este în fază de elaborare.

Băile Herculane a fost transformat în anii 70-80 dintr-o localitate turistică și tratament de scară medie într-un proiect de turism de scară largă, cu peste 5 000 de paturi. Astăzi Băile Herculane încearcă să facă economic viabil această bază prin întreținerea și adaptare acesteia la noile cerințe ale pieței turismului internațional. Sistemului de bilete de tratament, încă activ, acoperă parțial cheltuielile de legate de întreținerea și funcționarea hotelurilor, dar nu constituie o sursă de finanțare a dezvoltării bazei turistice.

Astfel, în ceea ce privește abordarea strategiei dezvoltării urbane integrate și a turismului, trebuie luate în considerare următoarele aspecte majore:

- (i) Dezvoltarea stațiunii Băile Herculane din punct de vedere al conexiunilor turismului trebuie gândită la nivel regional, nu doar în contextul Județului Caraș-Severin, ci și al Județului Mehedinți, întrucât Parcul Național Domogled Valea Cernei, în care este ancorată industria turismului din zonă acoperă arii din ambele județe și chiar nordul Județului Gorj. Asemănător, dar la o scară mai mică – hinterlandul stațiunii, trebuie abordată dezvoltarea locală relaționată cu bazinul forței de muncă, aprovizionarea și industria locală;
- (ii) În ceea ce privește tipurile de turism practicate, este de urmărit realizarea unui plan de marketing turistic care să ajute la (1). stabilirea rolului unui turism SPA și a altor activități culturale și de drumeție colaterale în dezvoltarea economică a stațiunii și (2). Capacitatea de dezvoltare și de finanțare necesară reabilitării, conservării și protejării patrimoniului construit și natural.

Tendențele de dezvoltare sunt legate de creșterea atractivității orașului pentru asigurarea unei creșteri echilibrate, combaterii unor disparități spațiale în scopul creșterii capacității de atragere și reținere a numărului de turiști cât și a creșterii gradului de satisfacției a comunității. Specific aceste sunt următoarele:

1. Dezvoltarea unui sector turistic competitiv prin servicii mediacale și de ospitalitate, capabil să atragă continuu turiști și investiții.
2. Participarea comunității de afaceri în turism în acțiuni de protejare a patrimoniului construit și a factorilor de mediu.
3. Cooperarea dintre sectorul turismului și comunitatea din Băile Herculane pentru obținerea de beneficii mutuale prin crearea de locuri de muncă în special pentru tinerii.
4. Dezvoltarea sectorului de alimentare de tip *slow food* cu efecte pozitive asupra dezvoltării activităților agricole din zona periurbană a stațiunii.

Matricea SWOT

PUNCTE TARI	PUNCTE SLABE
<p>Amplasament și accesibilitate Poziționare regională favorabilă Localizare în Parcul Național Domogled – Valea Cernei Conectivitate și accesibilitate (directă și/sau indirectă) pe toate căile de transport</p> <p>Medii și resurse naturale: flora, fauna, climat Bioclimat și cadru natural valoros, nepoluat Existența resurselor regenerabile (lemnnoase, eoliene, solare,) posibil de utilizat în cadrul unui sistem de încălzire locale</p> <p>Economie și infrastructură de suport Rețele comerciale și de servicii dezvoltate Instituții financiar – bancare Proiecte de infrastructură în curs de implementare</p> <p>Infrastructură și produse turistice active și recunoscute Infrastructură specifică pentru turism Structuri pentru spa, turism termal, balnear, sporturi în natură, timp liber</p> <p>Patrimoniul cultural european Monumente istorice valoroase, reprezentative Evidența perioadelor istorice care au influențat dezvoltarea stațiunii (română, habsburgică)</p> <p>Diversitatea tratamentelor naturale Prezența apelor termale valoroase cu proprietăți curative (resursă nepuizabilă) Multitudinea de afecțiuni tratate cu succes</p> <p>Identitate locală Obiceiuri și tradiții locale nealterate Brand-ul „Hercule”</p> <p>Guvernanță și participare locală pentru dezvoltarea integrată a stațiunii Angajament din partea autorităților publice locale în dezvoltarea prin turism Suport din partea comunității și a sectorului privat</p>	<p>Cooperare în teritoriu și conectivitate urbană Interacțiuni reduse cu zonele învecinate Fragmentare urbană între cartierele localității</p> <p>Infrastructură / Energie Infrastructuri nemodernizate, discontinue Încălzire deficitară a locuințelor și hotelurilor Management defectuos al deșeurilor Parcări insuficiente</p> <p>Economie locală / Resurse umane Diversitate economică scăzută Valorificarea insuficientă a resurselor locale Decalaj între pregătirea școlară și piața muncii Plecarea tinerilor și a specialiștilor Lipsa personalului calificat în turism balnear, alimentație și cazare Lipsa unei strategii de marketing turistic și de utilizare a tehnologiei IT în marketing</p> <p>Patrimoniul / Cultură Lipsa investițiilor pentru reabilitarea centrului istoric și a marilor hoteluri. Activități culturale insuficiente și lipsa spațiilor adecvate pentru evenimente. Lipsă sistem unitar de signaletică și informare.</p> <p>Turism Echipamente și facilități de tratament și agrement învechite Număr limitat de unități de cazare Conștientizarea scăzută a beneficiilor economice ale turismului Sezon turistic scurt Lipsa activităților / divertismentului de seară</p> <p>Management public Lipsa colaborării între Parc și Ocolul Silvic Probleme nerezolvate privind proprietatea Neaplicarea reglementărilor în vigoare (avertizări, amenzi, taxe, etc.) Răspuns lent al implementării inițiativelor și mecanismelor financiare</p> <p>Societate civilă Cultură asociativă slab dezvoltată</p>
OPORTUNITĂȚI	PERICOLE
<p>Patrimoniul Revitalizarea spațiilor publice și a obiectivelor culturale Diversificarea și creșterea atractivității turistice (intern, extern)</p> <p>Resurse umane</p>	<p>Patrimoniul Degradarea /distrugerea patrimoniului Pierdere accentuată a atractivității localității</p> <p>Infrastructura și energie Costuri ridicate ale energiei /combustibililor</p>

Dezvoltarea resurselor umane locale în domenii cu înaltă specializare

Mediu / Turism / Sport

Promovarea de produse turistice performante pe parcursul întregului an (4 sezoane)
Dezvoltarea performantă a sectorului SPA
Revitalizarea sporturilor montane
Creșterea numărului de vacanțe / turiști
Includerea în rețele europene turistice de localități cu ape termale și SPA

Economie locală / Dezvoltare locală

Atragerea localităților de la nivelul hinterlandului în procesul dezvoltării economice / turistice
Valorificarea fondurilor europene /asistență UE

Guvernanță și suport local

Sprrijinirea inițiativelor care conduc efectiv la creșterea nivelului de trai al locuitorilor
Utilizarea de instrumente financiare (bonduri municipale, împrumuturi, etc.) ca surse ale bugetului local și diversificarea surselor (proiecte, surse private, taxe)
Implementarea unui sistem atractiv de licențe în turism

Imposibilitatea de a realiza un sistem adecvat pentru încălzire pentru locuințe și hoteluri

Resurse umane

Plecarea personalului cu specializare înaltă (ghizi, alpiniști, medici balneologi, kineto-terapeuți, etc.)

Turism

Dependența de "biletele de tratament"
Apariția de noi destinații competitive (mai accesibile față de Băile Herculane

Economie locală / Dezvoltare locală

Instabilitate economică
Continuarea declinului economic (construcții, activități meșteșugărești)
Dificultăți de co-finanțare a proiectelor
Investiții minime în marketing

Guvernanță și suport pentru dezvoltare

Atragerea de fonduri insuficiente și la timp pentru finanțarea proiectelor
Competiție crescută la nivel regional privind resursele și cofinanțarea
Management local defectuos: dificultăți în corelarea și coordonarea responsabilităților

Strategia de dezvoltare

Viziune și obiective strategice

Actorii implicați în procesul de consultare și elaborare a proiectului au susținut prioritar dezvoltarea bazată pe potențialul și experiența turismului balnear al stațiunii. De asemenea, a fost subliniată și necesitatea de re-integrare în familia marilor centre balneare și de tratament europene, ca și de regăsire a strălucirii, grandorii și atractivității de odinioară, în care comunitatea și forțele dinamice ale orașului să-și găsească locuri și roluri active.

Procesul de formulare a viziunii de dezvoltare a adus în prim plan turismul ca principalul contributor la dezvoltarea durabilă economică, socială, culturală și de mediu a stațiunii Băile Herculane. Un alt element important este colaborarea cu alte stațiuni similare din Europa. Al treilea factor fundamental a dezvoltării viitoare sunt acțiunile complementare în protejarea patrimoniului și dezvoltarea resursei umane capabilă să asigure servicii turistice de calitate. Viziunea de dezvoltare finală adoptată sintetizează atributele menționate anterior după cum urmează:

Băile Herculane parte a familiei Europene de stațiuni balneare, prin oferta de facilități de tratament de sănătate și frumusețe într-un cadru natural și un patrimoniu cultural unic.

Obiectivele strategice de dezvoltare derivate din viziune sunt:

Obiectiv strategic 1

Natura și comunitatea: Îmbunătățirea calității vieții și valorificarea atentă a resurselor naturale și antropice

Obiectiv strategic 2

Turism în mitologia orașului Băile Herculane: Conservarea și valorificarea patrimoniului natural și construit pentru dezvoltarea turismului balnear

Obiectiv strategic 3

Cetățenii și administrația: Întărirea administrației publice locale și a participării cetățenilor la luarea deciziei

Pentru fiecare din cele trei obiective strategice, sunt formulate următoarele obiective specifice:

Obiectiv strategic 1

Natura și comunitatea: Îmbunătățirea calității vieții și valorificarea atentă a resurselor naturale și antropice

Obiective specifice:

- 1.1. Conectarea orașului la rețeaua de transport, de comunicare și la rute turistice terestre și fluviale
- 1.2. Reducerea disparităților teritoriale privind accesul cetățenilor la utilități și servicii de calitate

Obiectiv strategic 2.

Turism în mitologia orașului Băile Herculane: Conservarea și valorificarea patrimoniului natural și construit pentru dezvoltarea turismului balnear

Obiective specifice:

- 2.1. Promovarea unei infrastructuri urbane specifice, bazată pe tehnologie și cultură *ECO*, valorificând avantajele amplasării regionale și a resurselor naturale
- 2.2. Valorificarea și promovarea Băilor Herculane în rețeaua europeană a stațiunilor balneare

Obiectiv strategic 3.

Cetățenii și administrația: Intărirea administrației publice locale și a participării cetățenilor la luarea deciziei

Obiective specifice:

- 3.1. Îmbunătățirea managementului și a culturii organizaționale la nivelul administrării orașului
- 3.2. Dezvoltarea unui parteneriat de cooperare teritorială

Programe sectoriale (PS) și proiecte**Argumente strategice și operaționale ce susțin proiectele**

Complementar documentelor strategice elaborate până în prezent de autoritățile de decizie și cele formulate comunitatea locală, documentul de față abordează scenariul **eco-dezvoltării urbane strategice, active, treptate** – construit pe dezvoltarea turistică și se focalizează pe un pachet integrat de programe și proiecte care vizează în primul rând susținerea acestui sector economic și a infrastructurii sale de suport.

Acest pachet răspunde elementelor precizate în analiza SWOT, aspectelor cheie de management identificate prin analiza situației existente și răspunde obiectivelor strategice de dezvoltarea durabilă integrată formulate anterior. Pentru fiecare obiectiv sectorial este elaborat un set integrat de programe și proiecte care se adresează provocărilor și obiectivelor de dezvoltare ale domeniului respectiv. Dacă programele au caracter sectorial, proiectele sunt punctuale, localizate în spațiu și se adresează unei probleme specifice.

Proiectele au suport în decizia administrației publice locale, fiind susținute de PUG-ul aflat în elaborare, PATJ Caraș Severin, Strategia de Dezvoltare Durabilă a Orașului Băile Herculane 2009-2015, precum și alte strategii și studii elaborate la nivel local și regional. Proiectele propuse sunt rezultatul atelierului de lucru din 18 martie 2012 și consultărilor publice din 7/8 martie și 25 aprilie 2012 (vezi anexa „Meeting Report April 25”).

Lista programelor sectoriale (PS) de dezvoltare**PS 1. Creșterea accesibilității și impactului orașului în context regional și internațional**

- 1.1. Program de creștere a accesibilității și mobilității pentru dezvoltarea socio-economică
- 1.2. Program de realizare a unui transport integrat, ecologic, adaptat condițiilor locale și nevoilor utilizatorilor locali și vizitatorilor (turiștilor)
- 1.3. Program de dezvoltare a infrastructurii informației (IT)

PS 2. Dezvoltarea orașului inclusiv al locuitorilor și stațiunii turiștilor prin conservarea țesutului urban specific și îmbunătățirea echipării și servicii edilitare în acord cu mediul

- 2.1. Program de informare - marketing pentru turism și antreprenoriat local aplicat
- 2.2. Program de stimulare a industriei turismului balnear
- 2.3. Program de dezvoltare a produselor turistice și a serviciilor conexe
- 2.4. Program de susținere a economiei, produselor și producătorilor locali

- 2.5. Program de stimulare a întreprinderilor mici și mijlocii pentru servicii comerciale și turistice
- 2.6. Program de dezvoltare și perfecționare a resurselor umane

PS 3. Dezvoltarea orașului productiv (eficient) bazat pe servicii performante și produse turistice directe și conexe

- 3.1. Program complex pentru reabilitare și management pentru locuințe și infrastructura urbană de utilități
- 3.2. Program de asigurare a serviciilor de sănătate - infrastructura socială
- 3.3. Program complex de amenajare și reabilitare a spațiului public urban

PS 4. Recuperarea atractivității și recunoașterii istorice prin valorificarea patrimoniului natural și construit de excepție și integrarea în rețelele stațiunilor europene de elită.

- 4.1. Program de reabilitare a fondului construit cu valoare de patrimoniu
- 4.2. Program de reabilitare și recuperare a spațiilor publice cu valoare de patrimoniu
- 4.3. Program de evenimente culturale
- 4.4. Program de protecție a patrimoniului natural ca suport pentru turism

PS 5. Creșterea capacității operaționale în management public și turistic, întărirea coeziunii și participării cetățenilor la luarea deciziilor.

- 5.1. Program de întărire a capacității administrației publice locale
- 5.2. Program de îmbunătățire a managementului finanțelor publice locale

PS 6. Realizarea unui sistem eficient de colaborare cu orașele din zonă

- 6.1. Program de atragere a finanțării pentru dezvoltare teritorială locală din Fondurile Cadrelui Strategic Comun al UE 2014-2020
- 6.2. Program comun de identificare și promovare-marketing a produselor cu marcă locală din zonă

Lista proiectelor conform planului de programe de dezvoltare integrată

PS 1. Creșterea accesibilității și impactului orașului în context regional și internațional (Programele 1 și 2 sunt corelate)

- 1.1. Program de creștere a accesibilității și mobilității pentru dezvoltarea socio-economică, și**
- 1.2. Program de realizare a unui transport integrat, ecologic, adaptat condițiilor locale și nevoilor utilizatorilor locali și vizitatorilor (turiștilor)**

1.1.1. Proiect de transport integrat pentru localitatea Băile Herculane:

Descriere: Studiu de trafic pentru localitatea Băile Herculane; studiul va avea drept rezultate în cadrul terapiei circulației: amplasamentul centrului intermodal și al parcarilor, traseele mijloacelor de transport în comun, localizarea pistelor pentru biciclete, tipul mijloacelor de transport în comun pentru un transport ecologic, amenajarea intersecțiilor și a mobilierului urban aferent

Descriere: Amenajare centru intermodal la intrarea în localitate constituit din parcare pentru autovehiculele turiștilor, pentru microbuze și autocare, precum și pentru biciclete; centrul va include o zonă dedicată mijloacelor de transport în comun către localitate; în zona intrării va exista o tabelă electronică unde vor fi afișate numărul de locuri libere existente, cât și locul de parcare repartizat; în cadrul centrului intermodal vor exista puncte de informare, zone de așteptare, grupuri sanitare și încăperi pentru odihnă și recreere

Descriere: Transport public ecologic în Băile Herculane - Utilizarea de vehicule alimentate de combustibili "verzi" (biogaz, etanol din biomasa agricolă, biodiesel, hibrid-curent electric și etanol). Construirea de stații de alimentare pentru autovehiculele electrice.

1.1.2. Reabilitarea DN 67D în lungime de circa 25 km pentru desconggestionarea traficului în localitatea Băile Herculane

Descriere: Strada Pecinișca L= 1,4 km
L= 3 km între Pensiunea Cardinal și Podul de la Uzina electrica

Descriere: Reabilitare strada Valea Cernei între Podul de la uzina electrica și km 14 (limita cu județul Mehedinți) - lungime L= cca 9,6 km
Reabilitare între Km 14 și km 25, L=11 km

1.1.3. Realizarea proiect *Via Ferata*

Descriere: Realizarea de scări metalice fixate pe peretele stâncos, cu grade diferite de dificultate pentru turiști

1.1.4. Studiu de fezabilitate privind realizarea transportului pe cablu

Descriere: Punctul de plecare pentru proiectul propus se află vis-a-vis de Uzina de apă, unde a existat un funicular pentru exploatarea lemnoasă iar punctul de sosire este pe muntele Domogled.

1.3. Program de dezvoltare a infrastructurii informației (IT)

1.3.1. Realizarea rețelei Internet

Descriere: Deși există în prezent conexiune la Internet pentru consumatorii publici și casnici, acest proiect cuprinde realizarea rețelei subterane și organizarea de spații publice cu acces WiFi, inclusiv în punctele de informare turistică. Se propune integrarea proiectului cu lucrările de infrastructură de drumuri precum și cu proiectul de semnalizare a itinerariilor

PS 2. Dezvoltarea orașului inclusiv al locuitorilor și stațiunii turiștilor prin conservarea țesutului urban specific și îmbunătățirea echipării și servicii edilitare în acord cu mediul.

2.1. Program de informare - marketing pentru turism și antreprenariat local aplicat

2.1.1. Realizarea unei strategii de marketing și promovare a stațiunii prin valorificarea resurselor balneare, naturale și culturale ale stațiunii

Descriere: Strategia va utiliza / beneficia de o aplicație IT specială, dezvoltată în acest sens pentru obținerea celei mai bune distribuții a informațiilor și capitalizarea maximă a impactului.

2.1.2. Amenajarea unui centru de informare pentru turiști în conexiune cu centrul de informare a *Parcului Național Domogled – Valea Cernei*.

Descriere: Centrul de informare va oferi turiștilor informații suplimentare detaliate și actualizate atât pentru stațiune cât și pentru parcul național „on the spot”. Actualmente, locația propusă de Primărie se află între sediul Poliției Băile Herculane (str. Castanilor nr. 15) și sediul Școlii Primare.

2.1.3. Realizarea unui portal web turistic pe site-ul primăriei

Descriere: Acest portal va include toate tipurile de informații utile (inițial cel puțin în limbile română și engleză) și link-uri către operatorii, agenții și colaboratorii din sectorul public și privat, precum și informații privind patrimoniul. Actualizarea informațiilor se va face în timp util, periodic, în funcție de evoluții și evenimente. De asemenea, portalul poate include și un „forum al turiștilor”.

Notă: Proiectele 2.1.1, 2.1.2 și 2.1.3 sunt corelate

2.1.4. Realizarea unei culegeri de rețete tradiționale ale zonei și promovarea lor în rețeaua alimentației publice locale și regionale

Descriere: În zonă se consideră alimente tradiționale / specifice următoarele:

- rachia de Banat, afinata
- Salata banateana din bureti de fag, zacusca din bureti de fag
apa plata Herculane care se imbuteliază la Fabrica din Baile Herculane
- Paine de Soceni
- Taietei de casă

Preparate din porc in mod traditional (afumate): caltabosi, carnati, toba, sangerete, sunca, etc.
Din meniurile traditionale: "zupa cu taietei de casa", "gugui cu prune" (un fel de gogosi rotunde cu prune), "incinatura porcului" ("pomana porcului"), clatite cu gem de afine, etc

2.1.5. Realizarea unui traseu tematic pentru observarea naturii (floră și faună locală)

Descriere: Identificarea și amenajarea traseului se va face împreună cu administrația Parcului Național Domogled – Valea Cernei.

2.2. Program de stimulare a industriei turismului balnear

2.2.1. Centru de tratament balnear cu Institut de Fizio -Terapie Integrativă (IFI)

Descriere: Proiectul urmărește prin înființarea acestui centru de excelență aducerea în stațiune a unei noi categorii de turiști, interesați să beneficieze de tratamente și terapii încă neaplicate în România, intrarea în lanțul instituțiilor de formare profesională de înaltă calificare din Europa și utilizarea resurselor existente naturale și umane prin realizarea următoarelor obiective:

- înființarea unui centru de tratament cu terapii balneo-fizice integrative, artistice, etc.
- realizarea de cursuri de formare, tabere artistice, parc de relaxare
- deschiderea unui restaurant / alimentație cu produse de fermă bio-dinamice
- stimularea și colaborarea cu ferme ecologice din zonă.

Etape funcționale și costuri estimate ale IFI:

- etapa I-a: IFI cu baza didactica pentru teorie si practica si 15 locuri de cazare, suprafața de aprox 350 mp. (costuri 400 000 Euro).
- etapa a II-a: restaurant, bază de tratament, 20 locuri de cazare, aprox 700 mp, (costuri 800 000 euro)
- etapa a III a: încă 20 locuri de cazare (costuri 300 000 euro)

2.2.2. Laborator permanent pentru monitorizarea parametrilor fizico-chimici a factorilor de cură din Băile Herculane

2.2.3. Reabilitarea Izvorului Scorilo și amenajarea în scop turistic

2.2.4. Reabilitarea, modernizarea fondului turistic pentru cazare, alimentație și bază de tratament existentă (hoteluri existente)

Descriere: Proiectul va fi parte integrantă a Regulamentului General de Urbanism al PUG Băile Herculane și altor reglementări și inițiative ale Primăriei Băile Herculane, cu respectarea legislației în vigoare

2.2.5. Reabilitarea pensiunilor existente (spatii cazare, alimentație)

Descriere: Proiectul va coordona reabilitarea micilor spații existente de cazare și alimentație private (pensiuni, vile), pentru a putea fi incluse în categoriile de standarde de servicii acceptabile (servicii turistice, cazare, alimentație, echipamente, norme sanitare, etc.) De asemenea va fi elaborat și un regulament detaliat privind standardele pe care trebuie să le îndeplinească orice pensiune din Băile Herculane. Acest regulament va fi dezbătut, agreat de agenții economici și proprietari și va deveni parte integrată a Regulamentului viitorului PUG.

2.2.6. Finalizarea galeriei de captare a apelor pluviale/infiltrație care răcesc izvorul Hercules și realizarea Centrului ECOSPA

Descriere: Proiectul va conduce la finalizarea captării sursei geotermale pe o distanță de circa 100 ml și va include excavarea propriu zisă și amenajarea de saune în scop terapeutic. Preliminar va fi întocmit un proiect geologic (avizat de ANRM) care va include un sistem de monitorizare a temperaturii apei termale și un studiu de impact asupra mediului.

2.3. Program de dezvoltare a produselor turistice și a serviciilor conexe

2.3.1. Construirea unei teren de minigolf

Descriere: Se consideră necesară realizarea unui teren de minigolf (18 piste), cu amplasamentul posibil în zona Hotelului Diana, pentru diversificarea agrementului pentru o gamă largă de interesați, în imediata apropiere a complexelor hoteliere.

2.3.2. Realizarea unei popicării / realizare bowling

Descriere: Ca și terenul de minigolf, popicăria are amplasamentul posibil în zona Hotelului Diana

2.3.3. Realizarea traseului turistic "Promenada cu trăsură"

Descriere: Proiectul include realizarea unui studiu prealabil privind traficul, punctele de atracție, costurile și resursele estimate. Traseul inițial propus: "Gara - Centrul istoric" și "Centrul istoric - Valea Cernei (7 Izvoare)".

2.3.4. Amenajarea de trasee montane pentru biciclete

Descriere: Identificarea și amenajarea traseelor se va face împreună cu administrația Parcului Național Domogled – Valea Cernei.

2.3.5. Amenajarea a două centre de închiriere mijloace de transport de agrement (biciclete și trăsuri de epocă)

Descriere: Proiectul se va realiza în corelare cu proiectele 2.3.3. și 3.3.1.

2.3.6. Realizarea unei rețele de trasee de drumeții și sporturi în natură

Descriere: Identificarea și amenajarea traseelor se va face împreună cu administrația Parcului Național Domogled – Valea Cernei.

2.4. Program de susținere a economiei, produselor și producătorilor locali

2.4.1. Deschiderea de ferme certificate pentru produse specifice zonei

Descriere: Este necesară elaborarea unui studiu care să inventarieze toate aceste ferme, fabricute, brutării și care să analizeze oportunitatea înființării unor astfel de unități în locații mai apropiate de BH, cum ar fi: Mehadia, Toplet, Plugova, Cornereva, Bogaltin.

Actualmente, la fermele din zonă se procesează și se desfac produse lactate (lapte, cașcaval, alte produse), există abator și se produc / comercializează produse tradiționale de carne (caltaboși, sângerete, șunca bănățeană, etc.)

2.4.2. Amenajarea unei piețe agroalimentare pentru producătorii locali

Descriere: Într-o primă fază se va re-amenja și moderniza piața existentă, situată pe Strada Trandafirilor (la aprox. 200 m de Liceul Hercules).

2.4.3. Realizarea de spații de depozitare, procesare și desfacere a produselor alimentare tradiționale locale / regionale

Descriere: Proiectul necesită identificarea de spații adecvate, care vor fi echipate corespunzător în apropierea pieței și /sau în alte zone de producție.

2.4.4. Spații de producție și susținere a construirii unei unități de depozitare și procesare a fructelor de pădure

Descriere: În corelare cu 2.4.3.

Pentru propunerile de proiecte 2.4.3. și 2.4.4., posibilitățile sunt locațiile Lunca Toplețului și Lunca Mehadiei, care administrativ țin de Baile Herculane (Lunca Mehadiei, de la Gara Băile Herculane circa 4-5 km înspre Mehadia, până la PECO, Petrom; Lunca Toplețului, înspre Topleț, de la Gara Baile Herculane, circa 4-5 km, până aproape de Iardastita)

2.5. Program de stimulare a întreprinderilor mici și mijlocii pentru servicii comerciale și turistice

2.5.1. Reamenajarea parterelor clădirilor aflate în Zona Centrală Istorică cu funcțiuni comerciale en-detail și consum (cafeterie, suveniruri - artizanat, cultural, etc)

Descriere: Proiectul va include într-o primă etapă un studiu de piață și se va urmări clarificarea și soluționarea tuturor litigiilor legate de proprietate.

2.5.2. Deschiderea de mici magazine/familiale pentru servicii pentru locuitori și turiști

Descriere: În corelare cu 2.5.1.

2.6. Program de dezvoltare și perfecționare a resurselor umane

2.6.1. Centru de formare profesională pentru lucrători în turism și servicii turistice, servicii conexe turismului (medical) ghizi, limbi străine, etc conf. COR

Descriere: Localizare în clădirea Liceului Hercules

2.6.2. Dezvoltarea educației secundare (liceu) specializate - lucrători în turism, fizioterapie și masaj

Descriere: Localizare în clădirea Liceului Hercules

2.6.3. Amenajarea unui laborator - educație pentru pregătirea practică a elevilor de la clasele de turism în cadrul Liceului Hercules

Descriere: Localizare în clădirea Liceului Hercules

Notă: Proiectele 2.6.1, 2.6.2. și 2.6.3 sunt corelate și fac parte din dezvoltarea resurselor umane / formare continuă.

2.6.4. Realizarea de schimburi de experiență cu instituții implicate în dezvoltarea turismului din alte țări și realizarea de parteneriate pentru programe comune.

Descriere: În corelare cu 2.1.1.

PS 3. Dezvoltarea oraşului productiv (eficient) bazat pe servicii performante și produse turistice directe și conexe

3.1. Program privind reabilitare și management pentru locuințe și infrastructură urbană de utilități

3.1.1. Trecerea în subteran a tuturor rețelelor de medie tensiune și a rețelelor de joasă tensiune pe străzile din zona centrului istoric

Descriere: toate rețelele de medie tensiune se vor trece în subteran (cartierul Pecinișca, L= cca 5km) iar rețelele de joasă tensiune vor fi trecute în subteran în zona centrului istoric. L aprox = 2 km

3.1.2. Implementarea proiectului Sistem de Management Integrat al Deșeurilor în Băile Herculane

Descriere:

- Campanie de informare și conștientizare pentru turiști (deșeuri menajere) și locuitori (toate tipurile de deșeuri) în vederea reducerii cantității de deșeuri, a separării materialelor reciclabile și a deșeurilor biodegradabile la sursă;
- Amenajare puncte de colectare selectivă la sursă;
- Inchidere depozit urban deșeuri neconforme (*activități preconizate: acoperire depozit cu pământ fertil; plantare material vegetal specific; realizare puțuri de monitorizare*)

3.1.3. Elaborarea studiului privind evaluarea potențialului energetic al orașului Herculane

Descriere: Studiul va include soluții pentru utilizarea resurselor regenerabile incluzând analize cost-beneficiu și o analiză de impact asupra mediului. Vor fi luate în considerare mai multe opțiuni¹: (a) utilizare energie solară (panouri solare – apă caldă, panouri fotovoltaice-energie electrică); Herculane se află în zona de radiație solară V, cu o intensitate a radiației solare < 1200 kWh/m²/an; (b) utilizare energie eoliană – viteza media anuală a vântului la 50 m deasupra solului 6-8 m/s; Județul Caraș Severin este cel mai favorabil amplasament recomandat în studiu; (c) pompe de căldură geotermică – Herculane este indicat ca zonă de interes pentru aplicații geotermale, în particular cu pompe de căldură geotermic; (d) biomasa - Județul Caraș Severin este indicat ca având potențial de energie obținută din biomasă forestieră. Biomasa se poate utiliza fie ca rumegus pentru centrale pe peleti, fie ca biogaz; (e) transformare (după închidere) depozit deșeuri neconforme în sursă pentru biogaz; (f) gaze naturale.

3.1.4. Studiu privind capacitatea izvoarelor de apă termosalină și termosulfuroasă în vederea extinderii rețelei la nivelul localității

Descriere: Studiul trebuie să aducă la zi analizele și studiile realizate în decursul timpului pentru a evalua măsurile ce trebuiesc luate pentru asigurarea serviciilor existente și a prospecta posibilitatea de extindere și cuprindere a altor consumatori.

3.1.5. Centrală fotovoltaică pentru producerea energiei electrice din conversia energiei solare în localitatea Baile Herculane

Descriere: Proiectul constă în montarea de panouri solare fotovoltaice, cuplate la un invertor, cu toate accesoriile incluse (cabluri electrice) și contor electric pentru a măsura cantitatea de energie produsă și livrată în rețea. Panourile solare fotovoltaice sunt folosite la transformarea energiei solare în energie electrică asigurând necesarul de energie pentru funcționarea clădirilor social-administrative.

3.1.6. Utilizare surse regenerabile pentru iluminat public – pe toate străzile din localitate (utilizând panouri fotovoltaice)

¹ Sursa: Studiu privind evaluarea potențialului energetic actual al surselor regenerabile de energie în România – ICEMENERG, 2006

Descriere: Pe baza concluziilor studiului energetic, se va moderniza iluminatul public. Se propune utilizarea stâlpilor de iluminat stradal cu lampa LED, panou fotovoltaic, etc.

3.1.7. Reabilitarea termică a blocurilor de locuințe

Descriere: La nivelul fiecărei unități (bloc de locuințe care va fi reabilitat), vor fi executate următoarele lucrări:

- izolarea termică a pereților exteriori,
- înlocuirea ferestrelor și ușilor exterioare existente,
- termo-hidroizolarea acoperișurilor,
- izolarea termică a planșeului peste subsol,
- lucrări de refacere a finisajelor anvelopei

3.2. Program de asigurare a serviciilor de sănătate - infrastructura socială

3.2.1. Reabilitare și echipare centru de ambulanță

Descriere: În spațiile existente actualmente ale serviciului de ambulanță, localizare: Str. Castanilor nr. 23, cca 200 m (vis-a-vis de Școala primară din Parcul Vicol).

3.2.2. Reabilitare dispensar / sprijin pentru serviciul de permanență

Descriere: În spațiile existente actualmente ale serviciului de ambulanță, același ca și pentru 3.2.1

3.3. Program complex de amenajare și reabilitare a spațiului public urban

3.3.1. Amenajare parcări ecologice în apropiere de Zona Centrului Istoric și de cartiere (Pecinișca și Zăvoi) conform P.U.G.

Descriere: Parcarile ecologice sunt cele care înlocuiesc asfaltului din parcarile auto. Suprafețele acestora sunt mai apropiate de natură, reducând scurgerile apelor pluviale și emisiile poluante, micșorând temperatura la nivelul suprafeței și menținând o insulă verde în zonele aglomerate. Prin folosirea suporturilor speciale se obține un gazon uniform, având calități mecanice comparabile cu asfaltul, capacitatea de încărcare fiind de 40 tone/mp. Pavajul cu gazon este alcatuit din sisteme grilă din plastic cu celule rigide umplute cu pietriș, pamânt și iarbă.

- Montare pavele ecologice sau grilaj ecologic
- Delimitare cu borduri a parcărilor
- Amenajare zone verzi prin plantarea de garduri vii și arbori în alveolele dintre locurile de parcare, pentru a crea un mediu ambiant plăcut.

3.3.2. Reabilitarea și conservarea diversității țesutului urban specific în Băile Herculane:

Orașul de tip Stațiune

Orașul de tip Cartier

Orașul de tip Rural („Village”)

Descriere: Proiectul urmărește creșterea atractivității turistice a localității prin conservarea - reabilitarea caracteristicilor celor trei tipuri istorice de țesut și funcțiuni principale existente în Băile Herculane: stațiune balneo-climaterică, zonă de oraș (cartierul Zăvoi) și zonă rurală (Pecinișca), în condițiile corelării și continuității infrastructurii stradal-edilitare și a diversificării și creșterii calității serviciilor la nivelul întregii localități.

O primă etapă include elaborarea de documentații urbanistice și studiile necesare, corelarea cu celelalte proiecte în derulare, ca și prevederea specificațiilor adoptate în PUG și regulamentul general de urbanism (actualmente în fază de elaborare).

3.3.3. Reabilitare și extindere Primăria Băile Herculane și zona adiacentă

Descriere: Proiectul va include refacerea și extinderea clădirii Primăriei Băile Herculane cu un centru de informare pentru cetățeni și reabilitarea urbană a zonei adiacente, prin deschiderea de accese către piață și legătura cu zona de jos a orașului.

O primă etapă va include elaborarea de documentații urbanistice și studiile necesare, corelarea cu celelalte proiecte în derulare, ca și prevederea specificațiilor adoptate în PUG și regulamentul general de urbanism (actualmente în fază de elaborare).

3.3.4. Amenajare piste pentru bicicliști/traseu de biciclete în Băile Herculane pentru locuitori și turiști în coordonare cu prevederile PUG

Descriere: Pistele de biciclisti se vor amplasa pe carosabil prin delimitarea pistei între carosabil și trotuar printr-un parapet de siguranță, acolo unde infrastructura permite acest lucru.

3.3.5. Organizare concurs de arhitectură și urbanism pentru găsirea unei forme de semnalizare a accesului în stațiune (poartă intrare)

3.3.6. Finalizarea proiectelor de reamenajare a parcului Vicol

3.3.7. Refacere plantație aliniament în Zona Istorică

3.3.8. Refacere spațiul public Piata Hercules (Proiect complementar cu 4.2.4)

3.3.9. Amenajare spațiu public (zona 7 Izvoare)

3.3.10. Mobilier urban pentru amenajarea spațiului public de cișmele de apă potabilă pentru localnici și turiști

3.3.11. Amenajare locuri de joacă pentru copii, parcuri în stațiune și în cartierele Zăvoi și Pecinisca

Descriere: Proiectele 3.3.5. – 3.3.11. fac parte din activitatea de reabilitare a spațiului public și refacerea / modernizarea mobilierului urban. Fiecare dintre proiectele propuse va avea la bază o documentație urbanistică relevantă (de exemplu 3.3.7 și 3.3.8. vor ține seama de prevederile PUG CP) și vor fi corelate cu PUG și 3.3.2.

3.3.12. Amenajarea patinoar, terenuri de sport

Descriere: Amenajările propuse vor face obiectul unor documentații de specialitate și se va corela cu prevederile PUG

Localizare patinoar: Platoul Coronini

Teren de sport / dotari pentru sport: construirea unui teren multifuncțional cu teren sintetic în spatele BCR, str. Castanilor nr. 13

PS 4. Recuperarea atractivității și recunoașterii istorice prin valorificarea patrimoniului natural și construit de excepție și integrarea în rețelele stațiunilor europene de elită.

4.1. Program de reabilitare a fondului construit cu valoare de patrimoniu

4.1.1. Proiect PUG CP pentru Zona istorica centrala cu RLU aferent (culori, finisaje, insertii constructii noi, tipologie firme, etc).

Descriere: Realizarea unui cadru detaliat de interventie asupra fondului construit si spatiilor libere (publice si private) în vederea fundamentarii dezvoltarii zonei atat functional cat si estetic, pentru realizarea unui cadru corespunzator pentru turismul într-o stațiune termala europeana.

4.1.2. Amenajarea spatiu muzeal-Muzeul de istorie "General Nicolae Cena" (in Vila Elisabeta)- proiect muzeistic complementar proiectului de restaurare aflat in curs de realizare)

Descriere: Proiectul consta in finalizarea lucrarilor de restaurare a spatiilor interioare ale Vilei Elisabeta si realizarea unui proiect complex de amenajare ca spatiu muzeal pentru expunerea fondului de obiecte de patrimoniu existente in cadrul Muzeului de istorie « General Nicolae Cena »- modalitati moderne de expunere, iluminare, prezentare(fizic si informatic)

4.1.3. Panouri/semnalizare itinerarii istorice pentru turismul cultural (proiect+executie) in intreaga zona istorica, corelate cu itinerariile de patrimoniu natural-peisaj din zona protejata Natura 2000

Descriere: Proiectul va fi fundamentat de cadrul PUZ CP Zona istorica ,corelandu-se cu traseele de promenada in zona de peisaj protejat, ca si trasee istorice, tematice.

Se va crea o identitate specifica statiunii , prezenta pentru toate tipurile de panouri(explicative, de marcare a unor spatii sau cladiri, de marcare in paviment a itinerariilor),atat ca materiale cat si ca grafica , urmand a fi executate cu prioritate cele amplasate in zona istorica si cele aflate in zonele de acces catre statiune.

4.1.4. Restaurarea spatiului Colonadei cazinoului

Descriere: Pentru sustinerea imaginii statiunii termale, elementele de patrimoniu construit ce alcatuiesc o parte a spatiului public trebuie restaurate in paralel cu refacerea cladirilor de patrimoniu adiacente(proiect integrat cu restaurarea Cazinoului si hotelurilor Traian si Decebal) ;proiectul de restaurare a spatiului Colonadei va pune in siguranta acest spatiu si va constitui o parte importanta a traseului itinerariului cultural de vizitare a statiunii,facand legatura intre zona primariei si zona istorica a statiunii.

4.1.5. Restaurarea/refunctionalizarea cladirii Cazinoului

Descriere: Edificiul eclectic ca arhitectura, realizat intre anii 1862-1864, avea o multitudine de functiuni care ar fi esentiale in revitalizarea centrului istoric de astazi: sala de spectacole de peste 350 de locuri, cu un foyer important util pentru organizarea de expozitii sau evenimente, restaurant, bazar cu 14 bolti, la etaj « sala de Argint »pentru jocuri de noroc-ruleta, terasa acoperita cu o panza speciala, coridor acoperit prin care se comunica cu cele 2 hoteluri amplasate simetric.

Un spatiu cu o imagine de marca , a carui restaurare si refunctionalizare in vederea dezvoltării activităților de loisir devine o prioritate in politica de dezvoltare a stațiunii.

4.1.6. Restaurare Hotel Traian si Hotel Decebal

Descriere: Proiect integrat al unor cladiri care alcatuiesc cadrul istoric al statiunii si sustin spatiul public,proiect ce va cuprinde mai multe faze- faza de punere in siguranta a cladirilor, de refacere a fatadelor si de refunctionalizare a spatiilor interioare in cadrul restaurarii acestora.

4.1.7. Restaurare Baile imperiale austriece

Descriere: Proiect de restaurare si imbunatatire functionala a spatiului Bailor- necesar pentru refacerea capacitatii de tratament a statiunii dar si pentru sustinerea imaginii de statiune termala istorica- proiect in asteptare pana la reglementarea statutului juridic al proprietatii asupra imobilului.

4.1.8. Realizarea unui proiect de amplasare si realizare a statuiilor personalitatilor care au marcat istoria localitatii(Imparateasa Elisabeta, regele Carol I)

Descriere: Marcarea in cadrul PUZCP-Zona istorica centrala a amplasamentului in vederea realizarii unui parcurs/ traseu cultural al personalitatilor care au marcat istoria localitatii.

Realizarea statuiilor va tine cont de contextul amplasarii acestora si se vor realiza in urma unui concurs de monumente de for public.

4.1.9. Realizarea unor proiecte de punere in valoare a siturilor arheologice romane(restaurare vestigii, iluminat, machete)

Descriere: Se va realiza o analiza –studiu a tuturor amplasamentelor siturilor arheologice cercetate, cu sprijinul Directiei de Cultura si Patrimoniu National Caras Severin si se vor intocmi, in functie de elementele existente pe teren ce pot fi puse in valoare in-situ, proiecte de restaurare a elementelor istorice, trasee de parcurgere si prezentare a sitului sau numai a unei machete de reconstituire a sitului, cu panouri explicative complementare.

4.2. Program de reabilitare și recuperare a spațiilor publice cu valoare de patrimoniu

4.2.1. Alee promenada - amenajarea malurilor Cernei de la Podul Rosu pana la Podul de Piatra (coordonat cu proiect de indiguire rau Cerna existent) si realizarea proiect de iluminat arhitectural a malurilor amenajate/reabilitate.

Descriere: Proiect integrat de amenajare structurala si peisagera a peretilor din piatra, a unor rampe de scara din piatra, pentru acces/coborare la nivelul unei alee de promenada paralela cu cursul raului Cerna, ce va fi realizata la o cota de siguranta fata de posibila crestere a nivelului apei. Proiectul de amenajare peisagera va cuprinde inclusiv amenajarea vegetatiei spontane existente si realizarea iluminatului peretilor verticali de piatra, a celor 2 poduri si a parcurului aleei pietonale (proiect integrat cu restaurarea celor 2 poduri- podul de fonta si podul de piatra)

4.2.2. Reabilitare/restaurare Podul de Fonta peste raul Cerna (documentatie tehnico-economica existenta)

Descriere: executarea lucrarilor de restaurare a elementelor structurale si decorative din metal, cu finalizarea prin punerea in valoare a obiectivului prin iluminarea arhitecturala a podului.

4.2.3. Reabilitare/restaurare podul de piatra peste raul Cerna (documentatie tehnico-economica existenta)

Descriere: Executarea lucrarilor de restaurare a elementelor structurale, integrarea in cadrul structurii a retelelor ce traverseaza in prezent, aerian, râul Cerna, refacerea tuturor elementelor de decoratie initiala a podului, finalizarea prin punerea in valoare a obiectivului prin iluminarea arhitecturala a podului

4.2.4. Reabilitarea spatiului public al Pietei Hercules (proiect + execuție lucrari)

Descriere: Proiect integrat de refacere a imaginii specifice a Pietei Hercules, prin realizarea unui concurs si proiect de amenajare a pavimentelor pietei, a elementelor de arta monumentala (fantana, soclu statuie) a vegetatiei de talie inalta, a spatiului verde, a panourilor explicative-complementar cu refacerea tuturor fatadelor cladirilor istorice (parte importanta a spatiului public).

4.3. Program de evenimente culturale

4.3.1. Realizarea unor materiale de promovare pentru toate tipurile de evenimente culturale (de ex. un calendar ilustrat al evenimentelor culturale)

4.3.2. Festivalul fanfarelor traditionale “Iorgovan, frumoasă floare”

Descriere: Integrarea acestui tip de festival intr-un program existent la nivel regional/ nivel national si international, pentru atragerea unui numar cat mai mare de turisti.

4.3.3. Festivalul filmului documentar

Descriere: Realizarea unui studiu de oportunitate si realizarea proiectului de program pentru acest tip de festival.

4.3.4. Program Concerte in spatiul pesterii Grota Haiducilor

Descriere: Realizarea unui proiect pentru infrastructura-suport in vederea desfasurarii acestor concerte(acces, iluminat, etc) , a programului concertelor pe intreg sezonul estival (cu prezentarea acestuia atat pe site-ul statiunii cat si in forma printata).

4.3.5. Baluri tematice in spatii restaurate (ex. Cazinou)

Descriere: Proiect de documentare si realizare a unui program tematic pentru lansarea unui sir de evenimente cu acest specific, in spatiile ce vor fi restaurate(program de pregatire si desfasurare a unui asemenea tip de eveniment).

4.4. Program de protecție a patrimoniului natural ca suport pentru turism

4.4.1. Implementarea proiectului de management al conservarii biodiversitatii in Parcul National Domogled - Valea Cernei

Descriere: Proiectul va fi coordonat de RNP ROMSILVA - Administrația Parcului National Domogled - Valea Cernei în colaborare cu Ptrimăria Băile Herculane și include următoarele elemente:

- Plan de management
- Trasee tematice
- Constientizare publică
- Centru de vizitare și informare

PS 5. Creșterea capacității operaționale în management public și turistic, întărirea coeziunii și participării cetățenilor la luarea deciziilor.

5.1. Program de întărire a capacității administrației publice locale

5.1.1. Înființarea unei Unități de Management a programelor integrate

Descriere: In prezent, nu există în cadrul primăriei o unitate dedicată special implementării programelor de dezvoltare. Acest proiect vizează organizarea unui astfel de birou, echipat cu logistică și personal calificat, care să gestioneze programele și proiectele din PIDU, finanțate din fonduri proprii sau din fonduri atrase.

5.1.2. Reorganizare organigrama primarie pentru a deveni funcțional - operationala in noul context de dezvoltare

Descriere: În corelare cu 5.1.1.

5.1.3. Atragerea de specialiști in management si marketing, turism, etc.

Descriere: Personalul angajat actualmente nu include o serie de specialiști, care vor fi necesari relaizării / monitorizării implementării proiectelor. Atragerea acestora se va face prin oferirea de condiții de salarizare și localizare motivante, respectând principiile transparenței, egalitatea de șanse, etc., dar și necesitățile proiectelor care vor primi finanțare. De asemenea se va lua în considerare gradul de încărcare și necesitatea perioadei pentru care acești specialiști sunt necesari.

5.1.4. Formare profesionala pentru atragerea fondurilor europene

Descriere: Personalul angajat prin intermediul proiectului anterior are nevoie de formare profesională continuă în domenii generale legate de implementarea proiectelor (management de proiect, finanțare europeană), dar și în domenii specifice (infrastructură urbană, energie regenerabilă, conservarea patrimoniului). Proiectul va include programe integrate de perfecționare, derulate pe toată perioada de implementare a PIDU.

5.1.6. Reglementarea regimului proprietăților

Descriere: În conformitate cu prevederile documentelor locale adoptate și a prevederilor legislației în vigoare, se va urgenta reglementarea regimului proprietăților aflate în litigiu.

5.2. Program de îmbunătățire a managementului finanțelor publice locale

5.2.1. Creșterea veniturilor locale prin urmărirea și aplicarea amenzilor corespunzătoare conform legislației privind regimul contravențiilor referitoare la monumentele protejate

5.2.2. Program informatizat de gestionare a domeniului public și privat al primăriei

Descriere: Proiectul va fi realizat pe baza Programului 1.3, realizând o bază de date la nivelul Primăriei Băile Herculane și respectând regimul de gestionare al informațiilor publice.

5.2.3. Ajustarea taxelor și impozitelor locale pentru a corespunde zonelor funcționale diferite în cadrul orașului

PS 6. Realizarea unui sistem eficient de colaborare cu localitățile din zonă**6.1. Program de atragere a finanțării pentru dezvoltare teritorială locală din Fondurile Cadrului Strategic Comunitar al UE 2014-2020**

6.1.1. Înființarea unei asociații de dezvoltare locale intercomunitare în hinterland-ul stațiunii Băile Herculane

6.1.2. Elaborarea și adoptarea de către asociația intercomunitară unei strategii de atragere a finanțărilor comunitare pentru perioada de programare 2014-2020

6.2. Program de identificare și promovare-marketing a produselor cu marcă locală din zonă

6.2.1. Identificarea produselor cu marcă locală din zona de influență a stațiunii Băile Herculane

6.2.2. Identificarea de rețele de distribuție, desfacere și promovarea produselor cu marcă locală.

Lista proiectelor organizate pe programe, solicitant, perioada și finanțare

Cod proiect Prioritate	Denumire proiect	Solicitant	Perioada de implementare		Surse de finanțare	Evaluare proiect
			Anul începerii	Anul finalizării		
1	2	3	4	6	7	8
1.1. Program de creștere a accesibilității și mobilității pentru dezvoltarea socio-economică, și						
1.2. Program de realizare a unui transport integrat, ecologic, adaptat condițiilor locale și nevoilor utilizatorilor locali și vizitatorilor (turiștilor)						
1.1.1.	Proiect de transport integrat pentru localitatea Băile Herculane - Studiu de trafic pentru localitatea Băile Herculane ; - Amenajare centru intermodal la intrarea în localitate - Transport public ecologic în Băile Herculane - Utilizarea de vehicule alimentate de combustibili "verzi"(biogaz, etanol din biomasa agricolă, biodiesel, hibrid-curent electric și etanol). Construirea de stații de alimentare pentru autovehicule electrice.	Consiliul Local Herculane	2012	2013	Fonduri MDRT	35.000 Euro
			2013	2016	Fonduri UE/MDRT	3000 lei/mp
			2013	2015	Fonduri UE; surse private	Statie alimentare electrica- cca 40.000 Euro Microbuz ecologic – cca 65000 Euro
1.1.2.	Reabilitarea DN 67D în lungime de cca 25 km pentru descongestionarea traficului în localitatea Băile Herculane (lungimea între km 14 - 25 este în județul Mehedinți)	Consiliul Local Herculane; CJ Caraș Severin ; CJ Mehedinți	2013	2016	Fonduri UE/MDRT	Cca 1.000.000 Euro/km
1.1.3	Via ferata	CL Herculane	2014	2016	Fonduri UE / Buget local	10.000 Euro
1.3. Program de dezvoltare a infrastructurii informației (IT)						
1.3.1.	Realizarea rețelei Internet	CL Herculane	2015	2016	Fonduri UE	300.000 lei
2.1. Program de informare - marketing pentru turism și antreprenariat local aplicat						
2.1.1.	Realizarea unei strategii de marketing și promovare prin valorificarea resurselor balneare, naturale și culturale	CL Herculane	2014	2015	Fonduri UE/MDRT	100000 euro
2.1.2.	Amenajarea unui centru de informare pentru turiști legat cu centrul de informare a Parcului Național Domogled – Valea Cernei (PNDVC)	CL Herculane PNDVC	2014	2015		120000 euro
2.1.3	Realizarea unui portal web turistic pe site-ul primăriei	CL Herculane	2014		Buget local	15000 euro
2.1.4	Realizarea unei culegeri de rețete tradiționale ale zonei și promovarea	Sectorul privat	2015		Surse private	20000 euro

	lor în rețeaua alimentației publice locale și regionale					
2.1.5	Realizarea unui traseu tematic pentru observarea naturii (floră și faună locală) inclusiv plante	CL Herculană PNDVC	2015			80000 euro
2.2. Program de stimulare a industriei turismului balnear						
2.2.1.	Centru de tratament balnear cu Institut de Fizio -Terapie Integrativă (IFI) - etapa I-a: IFI cu baza didactica pentru teorie si practica si 15 locuri de cazare, suprafața de aprox 350 mp - etapa a II-a: restaurant, bază de tratament, 20 locuri de cazare, aprox 700 mp - etapa a III a: încă 20 locuri de cazare	Sectorul privat	2014	2020	Surse private	1.500.000 Euro
2.2.2.	Laborator permanent pentru monitorizarea parametrilor fizico-chimici a factorilor de cură din Băile Herculană	Sectorul privat	2016	2020		conform SF
2.2.3.	Reabilitarea Izvorului Scorillo si amenajare în scop turistic	CL Herculană	2014	2016	Buget local, MDRT, Fonduri Europene	24.000 Euro
2.2.4.	Reabilitarea, modernizarea fondului turistic pentru cazare, alimentație și bază de tratament existentă (hoteluri existente)	CL Herculană Sectorul privat	2013	2020	Surse private, Fonduri Europene	Conform SF pentru fiecare din unității
2.2.5.	Reabilitarea pensiunilor existente (spații cazare, alimentație)	Sectorul privat	2013	2020	Surse private	idem
2.2.6.	Finalizarea galeriei de captare a apelor pluviale si realizarea Centrului ECOSPA	Sectorul privat	2016	2020	Surse private, Fonduri Europene	Conform SF
2.3. Program de dezvoltare a produselor turistice și a serviciilor conexe						
2.3.1.	Construirea unei teren de minigolf	Sectorul privat	2016	2017	Surse private	conform SF si plan urbanistic de detaliu
2.3.2.	Realizarea unei popicării / realizare bowling	Sectorul privat	2016	2017	Surse private	Conform SF
2.3.3.	Realizarea traseului turistic "Promenada cu trăsura"	Sectorul privat	2014		Surse private	Conform SF
2.3.4.	Amenajarea de trasee montane pentru biciclete	CL Herculană PNDVC	2014	2016	Buget local, surse atrase	Conform SF
2.3.5.	Amenajarea a două centre de închiriere mijloace de transport de agrement (biciclete și trăsuri de epocă)	CL Herculană	2014	2016	Surse private	Conform SF
2.3.6.	Realizarea unei rețele de trasee de drumeții si sporturi in natură	CL Herculană PNDVC	2015	2018	Buget local, surse atrase	Conform SF
2.4. Program de susținere a economiei, produselor și producătorilor locali						
2.4.1.	Deschiderea de ferme certificate pentru produse specifice zonei	CL Herculană, CL din zona de infl. Sectorul privat	2014	2020	Fonduri Europene	Conform SF
2.4.2.	Amenajarea unei piețe agroalimentare pentru producătorii locali	CL Herculană	2013	2015	Fonduri Europene Surse private	Conform SF
2.4.3.	Realizarea de spații de depozitare, procesare și desfacere a produselor alimentare tradiționale locale / regionale	CL Herculană	2013	2015	Fonduri Europene Surse private	Conform SF

2.4.4	Spatii de producție si susținere a construirii unei unități de depozitate si procesare a fructelor de pădure	CL Herculan, CL din zona de infl. Sectorul privat	2013	2015	Fonduri Europene Surse private	Conform SF
2.5. Program de stimulare a întreprinderilor mici și mijlocii pentru servicii comerciale și turistice						
2.5.1	Re-amenajarea parterelor clădirilor aflate în Zona Centrală Istorică cu funcțiuni comerciale en-detail si consum (cafeterie, artizanat, cultural, etc)	CL Herculan Sectorul privat	2013	2018	Surse private	Conform SF
2.5.2	Deschiderea de mici magazine/familiale pentru servicii pentru locuitori si turiști	CL Herculan Sectorul privat	2015	2018	Surse private	Conform SF
2.6. Program de dezvoltare și perfecționare a resurselor umane						
2.6.1	Centru de formare profesională pentru lucrători în turism si servicii turistice, servicii conexe turismului (medical) ghizi, limbi străine, etc conf. COR	CL Herculan Sectorul privat	2014	2020	Fonduri Europene, Buget local / național Surse private	Conform SF
2.6.2.	Dezvoltarea educației secundare (liceu) specializate - lucratori in turism fizioterapie si masaj	CL Herculan Sectorul privat	2014	2016	Fonduri Europene, Buget local / național Surse private	
2.6.3.	Amenajarea unui laborator - educație pentru pregătirea practica a elevilor de la clasele de turism în cadrul liceului <i>Hercules</i>	CL Herculan Sectorul privat	2014	2016	Fonduri Europene, Buget local / național Surse private	Conform SF
2.6.4	Realizarea de schimburi de experiență cu instituții implicate în dezvoltarea turismului din alte țări și realizarea de parteneriate pentru programe comune.	CL Herculan	2014	2020	Fonduri Europene, Buget local / național	
3.1. Program complex pentru reabilitare și management pentru locuinte și infrastructură urbană de utilități						
3.1.1.	Trecerea în subteran a tuturor rețelelor de medie tensiune și a rețelelor de joasă tensiune pe străzile din Pecinișca și din zona centrului istoric	CL Herculan din partea comunității locale	2013	2016	Parteneriat public privat: ENEL, buget local, alte surse private	250.000 lei/km
3.1.2.	Implementarea proiectului Sistem de Management Integrat al Deșeurilor în Băile Herculan	CJ Caraș Severin	2013	2015	POS Mediu	53.000.000 Euro pentru întreg județul Caraș Severin
3.1.3.	Elaborarea studiului privind evaluarea potențialului energetic al orașului Herculan	CL Herculan	2012	2013	Buget local si de stat	100.000 Euro
3.1.4.	Studiu privind capacitatea izvoarelor de apă termosalină și termosulfuroasă în vederea extinderii rețelei la nivelul localității	CL Herculan	2012	2013	Fonduri private	
3.1.5.	Centrală fotovoltaică pentru producerea energiei electrice din conversia energiei solare în localitatea Baile Herculan	CL Herculan	2014	2016	Fonduri UE	4,433.21 mii Euro
3.1.6.	Utilizare surse regenerabile pentru iluminat public – pe toate străzile din localitate (utilizând panouri fotovoltaice)	CL Herculan	2013	2015	Fonduri UE	1.000.000 lei
3.1.7.	Reabilitarea termică a blocurilor de locuințe	CL Herculan	2013	2016	Fonduri UE/MDRT	100 Euro/mp construit

3.2. Program de asigurare a serviciilor de sănătate - infrastructura socială						
3.2.1.	Reabilitare si echipare centru de ambulanta	CL Herculane	2013	2015	Buget local și de stat Fonduri UE	Conform SF
3.2.2	Reabilitare dispensar / sprijin pentru serviciu de permanenta	CL Herculane	2014		Buget local și de stat Fonduri UE	Conform SF
3.3. Program complex de amenajare și reabilitare a spațiului public urban						
3.3.1.	Amenajare parcări ecologice în apropiere de Zona Centrului Istoric și de cartiere (Pecinișca și Zăvoi) conform P.U.G.	CL Herculane	2013	2016	-Surse private -Buget local și de stat - Fonduri UE	- cca 20 Euro/mp
3.3.2.	Reabilitarea și conservarea diversității țesutului urban specific	CL Herculane	2013	2016	-Surse private -Buget local și de stat - Fonduri UE	elaborare temă și SF
3.3.3.	Reabilitare și extindere Primăria Băile Herculane și zona adiacentă	CL Herculane	2015	2017	Fonduri UE/MDRT	Conform SF
3.3.4.	Amenajare piste pentru bicicliști/traseu de biciclete în Băile Herculane pentru locuitori și turiști în coordonare cu prevederile PUG	CL Herculane	2015	2016	Fonduri UE/MDRT	500 lei/ml
3.3.5.	Semnalizare acces statiune (poartă intrare)	CL Herculane	2015			Conform SF
3.3.6.	Finalizarea proiectelor de reamenajare a parcului Vicol	CL Herculane	2015	2017	Buget local și de stat Fonduri UE	Conform SF
3.3.7.	Refacere plantatie aliniament în Zona Istorică	CL Herculane	2016	2018	Buget local și de stat Fonduri UE	Conform SF
3.3.8.	Refacere spatiul public Piata Hercule	CL Herculane	2016	2018	Buget local și de stat Fonduri UE	Conform SF
3.3.9.	Amenajare spatiu public (zona 7 Izvoare)	CL Herculane	2016	2018	Buget local și de stat Fonduri UE	Conform SF
3.3.10	Mobilier urban pentru amenajarea spatiului public cu cișmele de apă potabilă pentru localnici și turiști	CL Herculane	2015		Buget local și de stat Fonduri UE	Conform SF
3.3.11.	Amenajare locuri de joaca pentru copii, parcuri in statiune si in cartierele Zăvoi si Pecinisca	CL Herculane	2014	2015	Buget local și de stat Fonduri UE	Conform SF
3.3.12.	Amenajarea patinoar, terenuri de sport	CL Herculane Sectorul privat	2018	2020	Fonduri UE Surse private	Conform SF
4.1. Program de reabilitare a fondului construit cu valoare de patrimoniu						
4.1.1.	Proiect PUZCP pentru Zona istorica centrala cu RLU aferent (culori, finisaje, insertii constructii noi, tipologie firme, etc).	CL Herculane	2012	2014	Fonduri UE MDRT	50.000 Euro
4.1.2.	Amenajarea spatiu muzeal-Muzeul de istorie "General Nicolae Cena"(in Vila Elisabeta)- proiect muzeistic complementar proiectului de restaurare aflat in curs de realizare)	CL Herculane Sector privat	2013	2014	Buget local și de stat Fonduri UE, alte surse atrase	Conform SF
4.1.3.	Panouri/semnalizare itinerarii istorice pentru turismul cultural(proiect +executie) in intreaga zona istorica, corelate cu itinerariile de patrimoniu natural-peisaj din zona protejata Natura 2000	CL Herculane Sector privat	2012	2014	Buget local și de stat Fonduri UE, alte surse atrase	Conform SF

4.1.4.	Restaurarea spatiului Colonadei cazinoului	CL Herculane Sector privat	2014	2016	Buget local și de stat Fonduri UE, alte surse atrase	Conform SF
4.1.5.	Restaurarea/refunctionalizarea cladirii Cazinoului	CL Herculane Sector privat	2014	2016	Fonduri UE, alte surse atrase	Conform SF
4.1.6.	Restaurare Hotel Traian si Hotel Decebal	CL Herculane Sector privat	2014	2016	Fonduri UE, alte surse atrase	Conform SF
4.1.7.	Restaurare Baile imperiale austriece	CL Herculane Sector privat	2014	2016	Fonduri UE, alte surse atrase	Conform SF
4.1.8.	Realizarea unui proiect de amplasare si realizare a statuilor personalitatilor care au marcat istoria localitatii (Imparateasa Elisabeta, regele Carol I)	CL Herculane Sector privat	2013		Buget local și de stat Surse private	Conform SF
4.1.9.	Realizarea unor proiecte de punere in valoare a siturilor arheologice romane(restaurare vestigii, iluminat, machete)	CL Herculane Sector privat	2016	2020	Buget local și de stat Fonduri UE, alte surse atrase	Conform SF
4.2. Program de reabilitare și recuperare a spațiilor publice cu valoare de patrimoniu						
4.2.1	Reabilitare/restaurare podul de piatra peste raul Cerna (documentatie tehnico-economica existenta)	CL Herculane	2013	2015	Buget local și de stat Fonduri UE	Conform SF
4.2.2.	Reabilitare/restaurare podul de fonta peste raul Cerna (documentatie tehnico-economica existenta)	CL Herculane	2013	2015	Buget local și de stat Fonduri UE	Conform SF
4.2.3.	Alee promenada- amenajarea malurilor Cernei de la Podul Rosu pana la Podul de Piatra(coordonat cu proiect de indiguire rau Cerna existent) si realizarea proiect de iluminat arhitectural a malurilor amenajate/reabilitate.	CL Herculane	2013	2018	Buget local și de stat Fonduri UE	Conform SF
4.2.4.	Reabilitarea spatiului public al Pietei Hercules (proiect +executie lucrari)	CL Herculane	2013	2018	Buget local și de stat Fonduri UE	Conform SF
4.3. Program de evenimente culturale						
4.3.1.	Realizarea unor materiale de promovare pentru toate tipurile de evenimente culturale	CL Herculane Sector privat	2014		Surse private	
4.3.2.	Festivalul fanfarelor traditionale "Iorgovan, frumoasă floare"	Sector privat	2014	2020	Surse private	
4.3.3.	Festivalul filmului documentar	Sector privat	2014	2020	Surse private	
4.3.4.	Program Concerte in spatiul pesterii Grota Haiducilor	Sector privat	2014	2020	Surse private	
4.3.5.	Baluri tematice in spatii restaurate (ex. Cazinou)	Sector privat	2014	2020	Surse private	
4.4. Program de protecție a patrimoniului natural ca suport pentru turism						
4.4.1.	Implementarea proiectului de management al conservării biodiversității in <i>Parcul National Domogled - Valea Cernei</i>	CL Herculane PNDVC	2015	2016	Buget local și de stat	
5.1. Program de întărire a capacității administrației publice locale						
5.1.1.	Înființarea unei Unități de Management a programelor integrate	CL Herculane	2012	2013	Buget local / MDRT	

5.1.2.	Formare profesionala pentru atragerea fondurilor europene	CL Herculane	2013	2020	Fonduri UE	
5.1.3.	Atragerea de specialisti in management si marketing, turism	CL Herculane	2013	2020	Fonduri UE, private	
5.1.4.	Reorganizare organigrama primarie pentru a deveni mai operationala in noul context de dezvoltare	CL Herculane	2013		Buget local	
5.1.5.	Reglementarea regimului proprietăților	CL Herculane	2013	2018	Buget local / MDRT	

5.2. Program de îmbunătățire a managementului finanțelor publice locale						
5.2.1.	Cresterea veniturilor locale prin urmărirea si aplicarea amenzilor corespunzătoare conform legislatiei privind regimul contravențiilor referitoare la monumentele protejate	CL Herculane	2012	2020	Buget local	
5.2.2.	Program informatizat de gestionare a domeniului public si privat al primariei	CL Herculane	2013		Buget local / MDRT	
5.2.3.	Ajustarea taxelor si impozitelor locale pentru a corespunde zonelor functionale diferite in cadrul orasului	CL Herculane	2014	2015	Buget local / MDRT	
6.1. Program de atragere a finanțării pentru dezvoltare teritorială locală din Fondurile Cadrelui Strategic Comunitar al UE 2014-2020						
6.1.1.	Înființarea unei asociații de dezvoltare locale intercomunitare	CL Herculane, CL din zona de infl.	2013		Buget local / Fonduri UE	15000 euro
6.1.2.	Elaborarea și adoptarea unei strategii de atragere a finanțării comunitare pentru perioada de programare 2014-2020	CL Herculane, CL din zona de infl.	2014	2020	Buget local / MDRT / Fonduri UE	50000euro
6.2. Program de identificare și promovare-marketing a produselor cu marcă locală din zonă						
6.2.1.	Identificarea produselor cu marcă locală din zona de influență a stațiunii Băile Herculane	CL Herculane, CL din zona de infl.	2014	2015	Buget local / Fonduri UE	5000 euro
6.2.2.	Identificarea de rețele de distribuție, desfacere și promovarea produselor cu marca locală	CL Herculane, CL din zona de infl.	2015	2020	Surse private	5000 euro

Legenda

	Prioritatea I (proiectul începe în următorii 1-3 ani)
	Prioritatea II (proiectul începe în următorii 3-5 ani)
	Prioritatea III (proiectul începe în următorii 5-7 ani)

Graficul implementării proiectelor

Nr. / Denumire Proiect	2012		2013		2014		2015		2016		2017		2018		2019		2010	
	Sem2	Sem1	Sem2	Sem1	Sem2	Sem1	Sem2	Sem1	Sem2	Sem1	Sem2	Sem1	Sem2	Sem1	Sem2	Sem1	Sem2	
1.1.1. Proiect de transport integrat pentru localitatea Băile Herculane																		
1.1.2. Reabilitarea DN 67D descongestionarea trafic																		
1.1.3. Realizarea proiect <i>Via Ferata</i>																		
1.1.4. Studiu de fezabilitate privind realizarea transportului pe cablu																		
1.3.1. Realizarea rețelei Internet																		
2.1.1. Strategie de marketing și promovare a stațiunii																		
2.1.2. Amenajarea centru de informare pentru turiști (PNDVC)																		
2.1.3. Realizarea unui portal web turistic pe site-ul primăriei																		
2.1.4. Culegeri de rețete tradiționale ale zonei și promovare																		
2.1.5. Traseu tematic pentru observarea naturii																		
2.2.1. Centru de tratament balnear (IFI)																		
2.2.2. Laborator de monitorizarea parametrilor fizico-chimici																		
2.2.3. Reabilitarea <i>Izvorului Scorilo</i> și amenajarea în scop turistic																		
2.2.4. Reabilitare, modernizare fond turistic cazare, alimentație , tratam.																		
2.2.5. Reabilitarea pensiunilor existente (spatii cazare, alimentatie)																		
2.2.6. Finalizarea galeriei de captare a apelor pluviale/ Centrului <i>ECOSPA</i>																		
2.3.1. Construirea unei teren de minigolf																		

Nr. / Denumire Proiect	2012		2013		2014		2015		2016		2017		2018		2019		2010	
	Sem2	Sem1	Sem2	Sem1	Sem2	Sem1	Sem2	Sem1	Sem2	Sem1	Sem2	Sem1	Sem2	Sem1	Sem2	Sem1	Sem2	
2.3.2. Realizarea unei popicării / realizare bowling																		
2.3.3. Realizarea traseului turistic "Promenada cu trăsura"																		
2.3.4. Amenajarea de trasee montane pentru biciclete																		
2.3.5. Amenajarea a două centre de închiriere transport de agrement																		
2.3.6. Realizarea unei rețele de trasee de drumetii si sporturi in natura																		
2.4.1. Deschiderea de ferme certificate pentru produse specifice																		
2.4.2. Amenajare piata agroalimentare producători locali																		
2.4.3. Spații de depozitare, procesare și desfacere a produselor alimentare																		
2.4.4. Spatii de producție si depozitate si procesare a fructelor																		
2.5.1. Reamenajarea parterelor clădirilor aflate în Zona Centrală																		
2.5.2. Deschiderea de mici magazine/familiale servicii																		
2.6.1. Centru formare profesională pentru lucrători în turism si servicii																		
2.6.2. Dezvoltarea educației specializate - lucratori in turism																		
2.6.3. Laborator - educație pentru pregatirea practica a elevilor																		
2.6.4. Schimburi de experiență în dezvoltarea turismului din alte țări ș																		
3.1.1. Trecerea în subteran a tuturor rețelelor electrice în centru																		
3.1.2. Sistem de Management Integrat al Deșeurilor																		
3.1.3. Elaborarea studiului privind evaluarea potențialului energetic																		
3.1.4. Studiu privind capacitatea izvoarelor în vederea extinderii																		

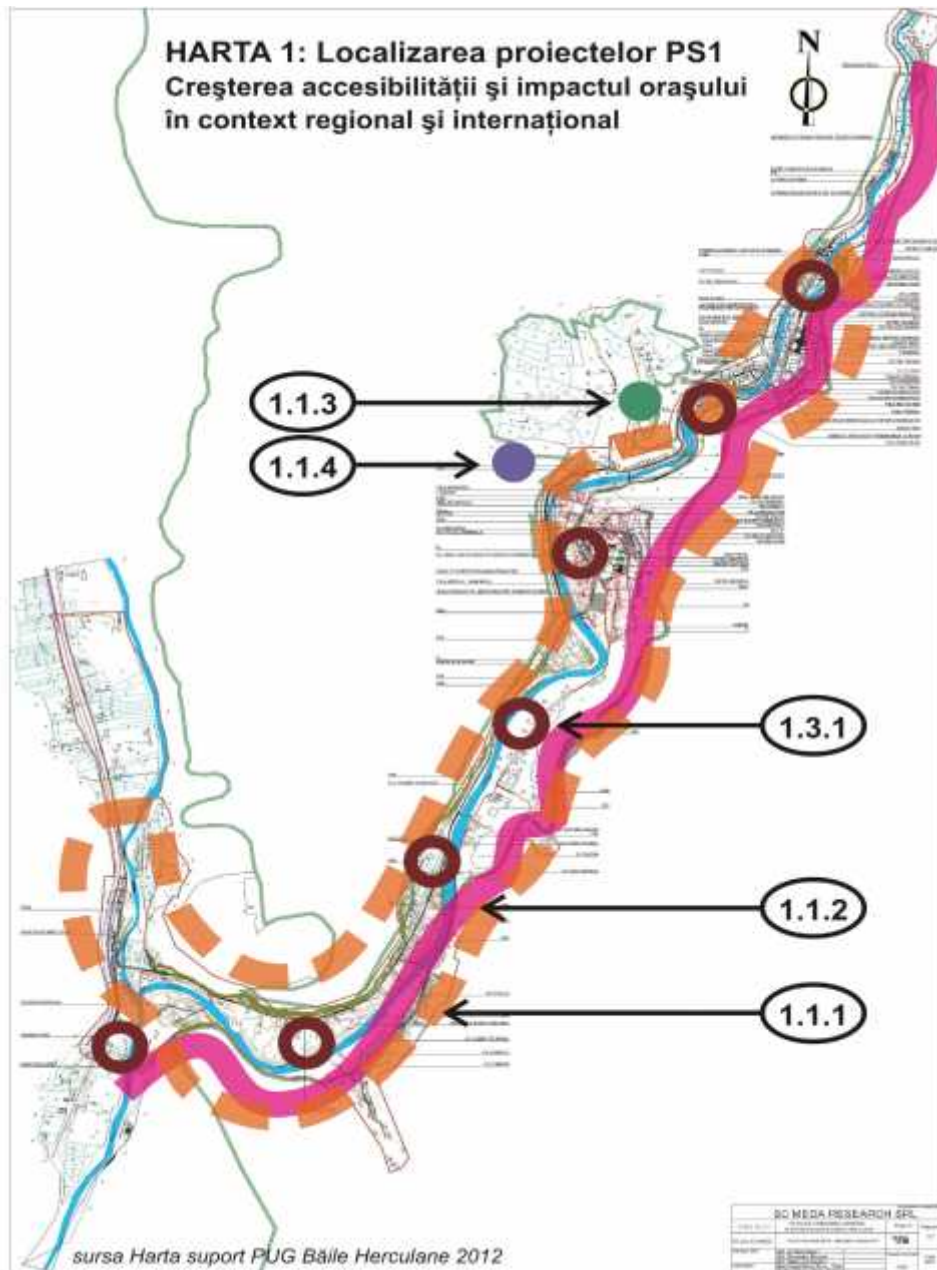
Nr. / Denumire Proiect	2012		2013		2014		2015		2016		2017		2018		2019		2010	
	Sem2	Sem1	Sem2	Sem1	Sem2	Sem1	Sem2	Sem1	Sem2	Sem1	Sem2	Sem1	Sem2	Sem1	Sem2	Sem1	Sem2	
3.1.5. Centrală fotovoltaică pentru producerea energiei electrice																		
3.1.6. Utilizare surse regenerabile pentru iluminat public																		
3.1.7. Reabilitarea termică a blocurilor de locuințe																		
3.2.1. Reabilitare si echipare centru de ambulanta																		
3.2.2. Reabilitare dispensar / sprijin pentru serviciu de permanenta																		
3.3.1. Amenajare parcări ecologice în Centrul Istoric și de cartiere - P.U.G.																		
3.3.2. Reabilitarea și conservarea diversității țesutului urban specific																		
3.3.3. Reabilitare și extindere Primăria Băile Herculane																		
3.3.4. Amenajare piste pentru bicicliști/traseu de biciclete																		
3.3.5. Semnalizare acces stațiune (poartă intrare)																		
3.3.6. Finalizarea proiectelor de reamenajare a parcului Vicol																		
3.3.7. Refacere plantatie aliniament în Zona Istorică																		
3.3.8. Refacere spatiul public Piata Hercule																		
3.3.9. Amenajare spatiu public (zona 7 Izvoare)																		
3.3.10. Mobilier urban pentru amenajarea spatiului public																		
3.3.11. Amenajare locuri de joaca pentru copii in cartiere																		
3.3.12. Amenajarea patinoar, terenuri de sport																		
4.1.1. Proiect PUZ CP pentru Zona istorica centrala cu RLU																		
4.1.2. Amenajarea spatiu muzeal- in Vila Elisabeta)																		

Nr. / Denumire Proiect	2012		2013		2014		2015		2016		2017		2018		2019		2010	
	Sem2	Sem1	Sem2	Sem1	Sem2	Sem1	Sem2	Sem1	Sem2	Sem1	Sem2	Sem1	Sem2	Sem1	Sem2	Sem1	Sem2	
4.1.3.Panouri/semnalizare itinerarii turism cultural(proiect +executie)																		
4.1.4. Restaurarea spatiului Colonadei cazinoului																		
4.1.5. Restaurarea/refunctionalizarea cladirii Cazinoului																		
4.1.6. Restaurare Hotel Traian si Hotel Decebal																		
4.1.7. Restaurare Baile imperiale austriece																		
4.1.8. amplasare statui personalitati istorice																		
4.1.9. proiecte de punere in valoare a siturilor arheologice																		
4.2.1. Reabilitare/restaurare podul de piatra peste raul Cerna																		
4.2.2. Reabilitare/restaurare podul de fonta peste raul Cerna																		
4.2.3. Alee promenada Cernei de la Podul Rosu pana la Podul de Piatra(
4.2.4. Reabilitarea spatiului public al Pietei Hercules (proiect + executie)																		
4.3.1. Realizarea materiale de promovare evenimente culturale																		
4.3.2. Festivalul fanfarelor "Iorgovan, frumoasă floare"																		
4.3.3. Festivalul filmului documentar																		
4.3.4. Program Concerte in spatiul pesterii Grota Haiducilor																		
4.3.5. Baluri tematice in spatii restaurate (ex. Cazinou)																		
4.4.1. Implementarea management al conservarii biodiversitatii - PNDVC																		
5.1.1. Unitate de Management a programelor integrate																		
5.1.2. Formare profesionala pentru atragerea fondurilor europene																		

Nr. / Denumire Proiect	2012		2013		2014		2015		2016		2017		2018		2019		2010	
	Sem2	Sem1	Sem2	Sem1	Sem2	Sem1	Sem2	Sem1	Sem2	Sem1	Sem2	Sem1	Sem2	Sem1	Sem2	Sem1	Sem2	
5.1.3. Atragerea de specialisti in management si marketing, turism, ..																		
5.1.4. Reorganizare organigrama primarie operationala																		
5.1.5. Reglementarea regimului proprietăților																		
5.2.1. Aplicări amenzi conform legislatiei – venituri locale																		
5.2.2. Program informatizat al primariei																		
5.2.3. Ajustarea taxelor si impozitelor locale cf. zonelor functionale diferite																		
6.1.1. Înființarea unei asociații de dezvoltare locale intercomunitare																		
6.1.2. Strategie de atragere a finanțării comunitare 2014-2020																		
6.2.2. Identificarea produselor cu marcă locală din zona de influență																		
6.2.2. rețele de distribuție, desfacere produselor cu marca locală																		

Legenda:

	Faza de pregătire a proiectului
	Faza de implementare a proiectului



Legenda proiecte



1.1.1. Proiect de transport integrat pentru localitatea Băile Herculane.

1.1.2. Reabilitarea DN 67D în lungime de circa 25 km pentru descongestionarea traficului în localitatea Băile Herculane



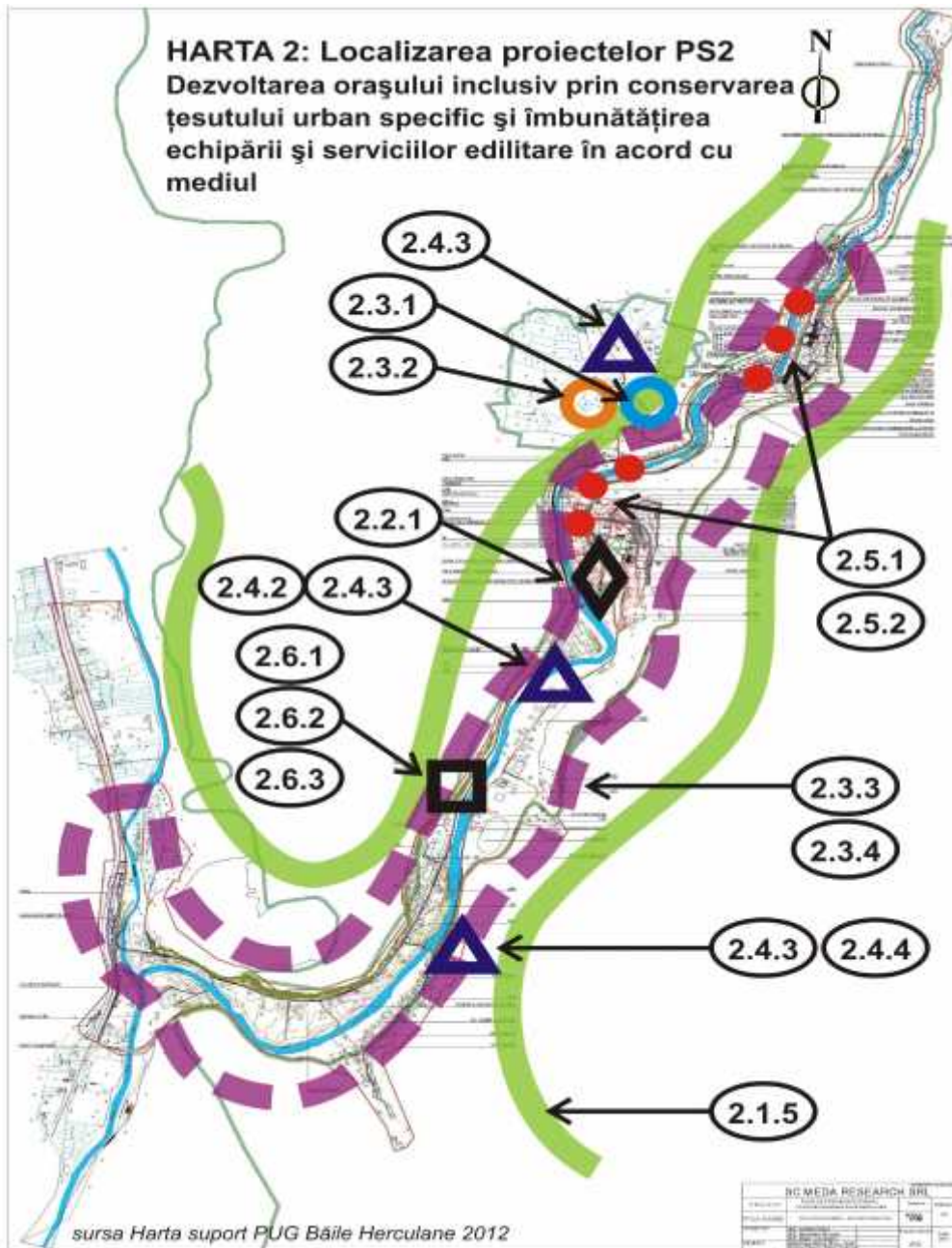
1.1.3. Realizarea proiect *Via Ferata*


















1.1.4. Studiu de fezabilitate privind realizarea transportului pe cablu

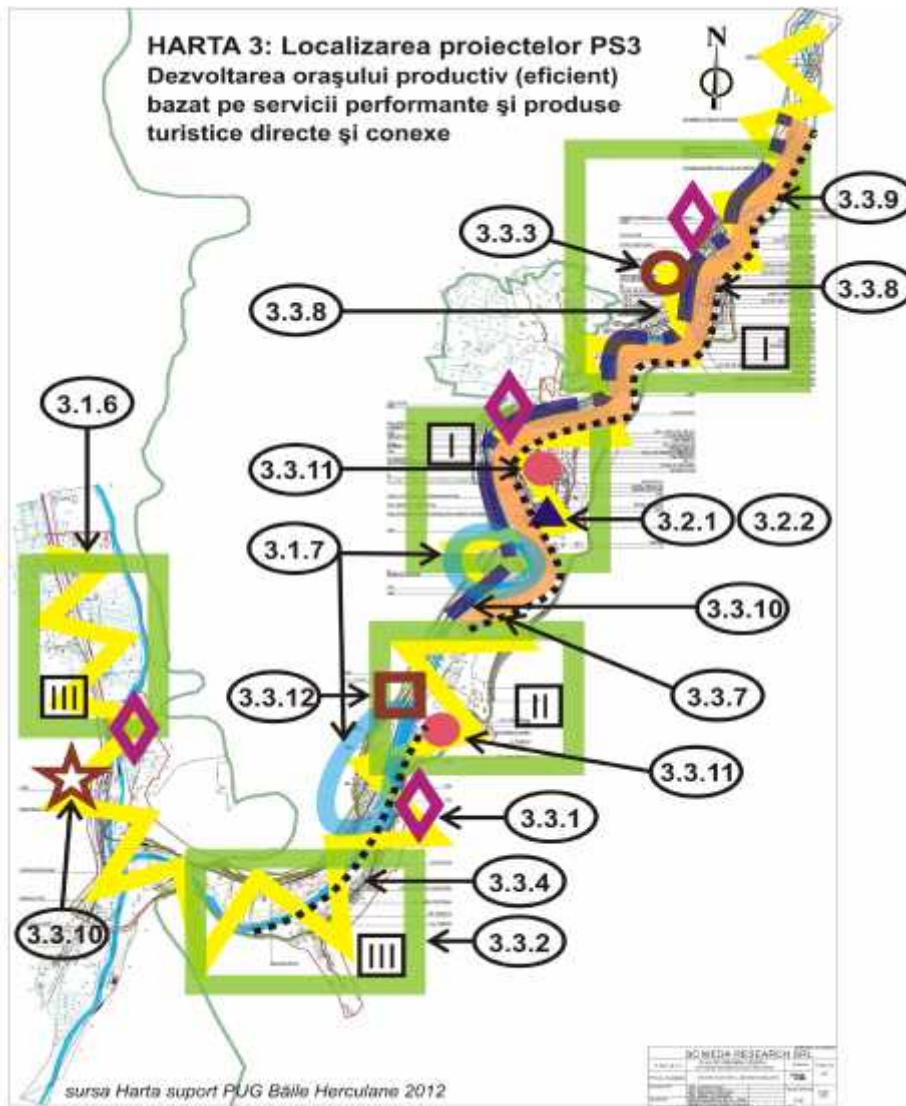


1.3.1. Realizarea rețelei Internet (hot spot)



















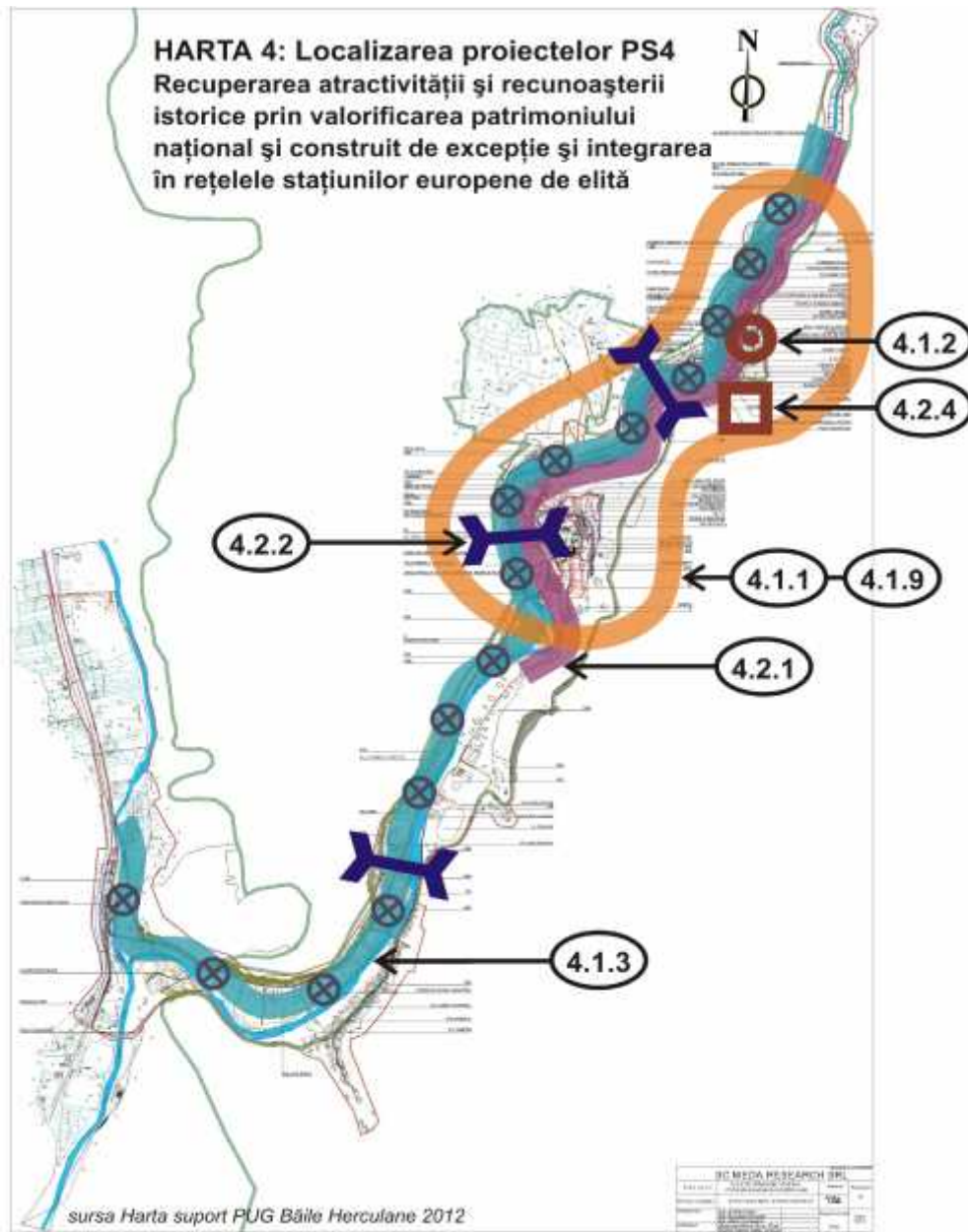
Legenda proiecte

-  2.1.5. Realizarea unui traseu tematic pentru observarea naturii (floră şi faună locală)
-  2.2.1. Centru de tratament balnear cu Institut de Fizio -Terapie Integrativă (IFI)
-  2.3.1. Construirea unei teren de minigolf
-  2.3.2. Realizarea unei popicării / realizare bowling
-  2.3.3. Realizarea traseului turistic "Promenada cu trăsura"
-  2.3.4. Amenajarea de trasee montane pentru biciclete
-  2.3.5. Amenajarea a două centre de închiriere mijloace de transport de agrement (biciclete si trăsuri de epocă)
-  2.4.2. Amenajarea unei pieţe agroalimentare pentru producătorii locali
-  2.4.3. Realizarea de spaţii de depozitare, procesare şi desfacere a produselor alimentare
-  2.4.4. Spaţii de producţie si construirea unei unităţi de depozitare si procesare fructe de pădure
-  2.5.1. Reamenajarea parterelor clădirilor din Zona Centrală Istorică cu funcţiuni comerciale
-  2.5.2. Deschiderea de mici magazine/familiale pentru servicii pentru locuitori si turişti
-  2.6.1. Centru de formare profesională pentru lucrători în turism si servicii turistice
-  2.6.2. Dezvoltarea educaţiei secundare specializate - lucrători in turism, fizioterapie si masaj
-  2.6.3. Amenajarea unui laborator - educaţie pentru pregătirea practica










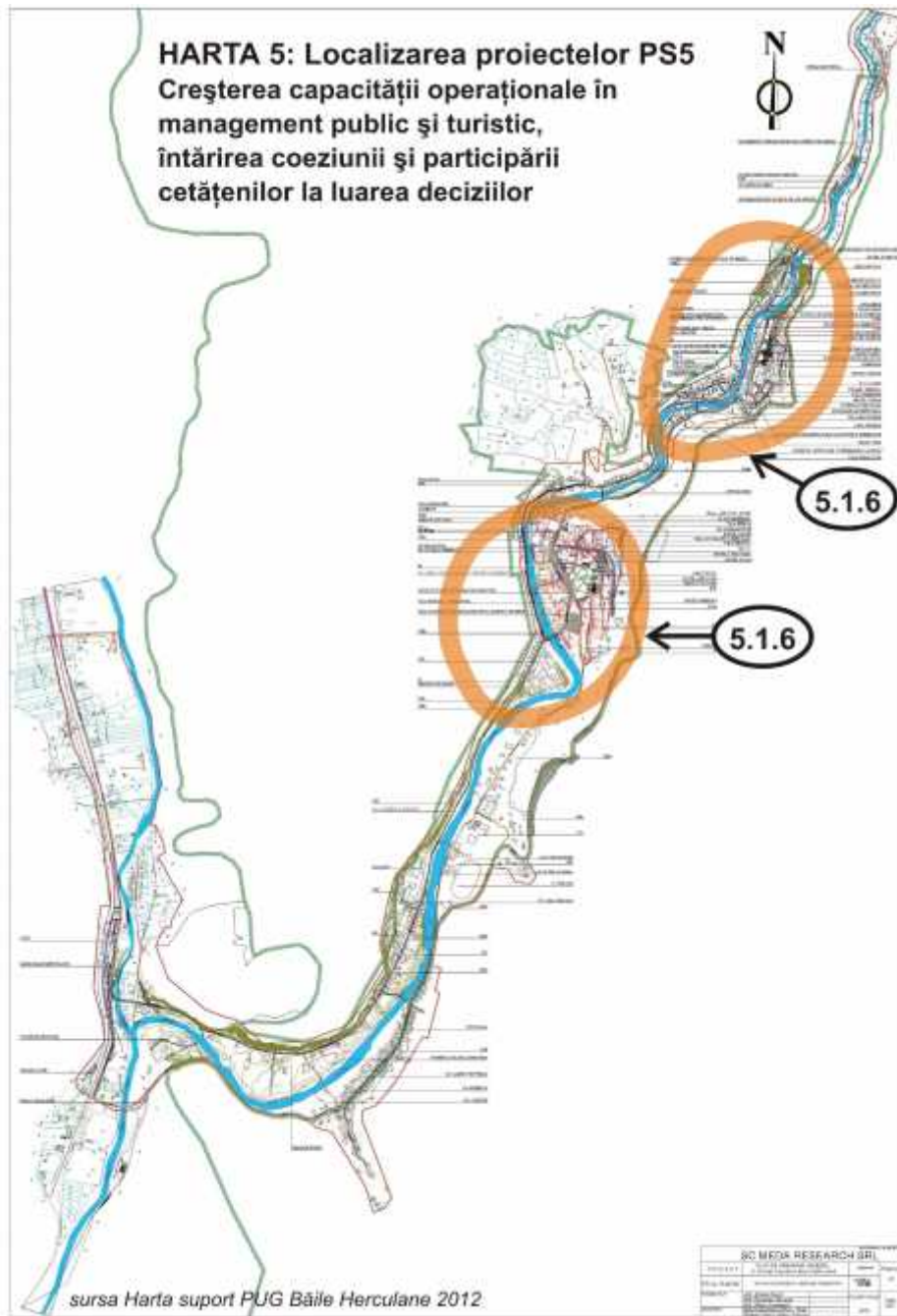
Legenda proiecte

-  3.1.6. Utilizare surse regenerabile pentru iluminat public (cu panouri fotovoltaice)
-  3.1.7. Reabilitarea termică a blocurilor de locuințe
-  3.2.1. Reabilitare și echipare centru de ambulanță
-  3.2.2. Reabilitare dispensar / sprijin pentru serviciul de permanență
-  3.3.1. Amenajare parcări ecologice în apropiere de Zona Centurii Istorice și de cartiere (Pecinișca și Zăvoi) conform P.U.G.
-  3.3.2. Reabilitarea și conservarea diversității țesutului urban specific în Baile Herculane:
 I. Orașul de tip Stațiune
 II. Orașul de tip Cartier
 III. Orașul de tip Rural („Village”)
-  3.3.3. Reabilitare și extindere Primăria Baile Herculane și zona adiacentă
-  3.3.4. Amenajare piste pentru bicicliști/traseu de biciclete în Baile
-  3.3.5. Organizare concurs de arhitectură și urbanism pentru găsirea unei forme de semnalizare a accesului în stațiune (poartă intrare)
-  3.3.6. Finalizarea proiectelor de reamenajare a parcului Vicol
-  3.3.7. Refacere plantație aliniament în Zona Istorică
-  3.3.8. Refacere spațiul public Piața Hercules (Proiect complementar cu 4.2.4)
-  3.3.9. Amenajare spațiu public (zona 7 Izvoare)
-  3.3.10. Mobilier urban pentru amenajarea spațiului public de cișmele de apă potabilă pentru localnici și turiști
-  3.3.11. Amenajare locuri de joacă pentru copii, parcuri în stațiune și în cartierele Zăvoi și Pecinișca
-  3.3.12. Amenajarea patinoar, terenuri de sport



Legenda proiecte

-  4.1.1. Proiect PUZ CP pentru Zona istorica centrala cu RLU aferent
- 4.1.4. Restaurarea spatiului Colonadei cazinoului
- 4.1.5. Restaurarea/refunctionalizarea cladirii Cazinoului
- 4.1.6. Restaurare Hotel Traian si Hotel Decebal
- 4.1.7. Restaurare Baile imperiale austriece
- 4.1.8. Amplasarea si realizare a statuiilor personalitatilor care au marcat istoria BH
- 4.1.9. Realizarea unor proiecte de punere in valoare a siturilor arheologice romane
- 4.1.2. Amenajarea spatiu Muzeul de istorie "General Nicolae Cena" (in Vila Elisabeta)
-  4.2.1. Alee promenada - amenajarea malurilor Cernei între Podul Rosu și Podul de Piatra
-  4.2.2. Reabilitare/restaurare Podul de Fonta peste raul Cerna
-  4.2.3. Reabilitare/restaurare podul de piatra peste raul Cerna
-  4.2.4. Reabilitarea spatiului public al Pietei Hercules
-  4.1.3. Panouri/semnalizare itinerarii istorice pentru turismul cultural (trasee)
-  4.1.3. Panouri/semnalizare itinerarii istorice pentru turismul cultural (panouri informative)

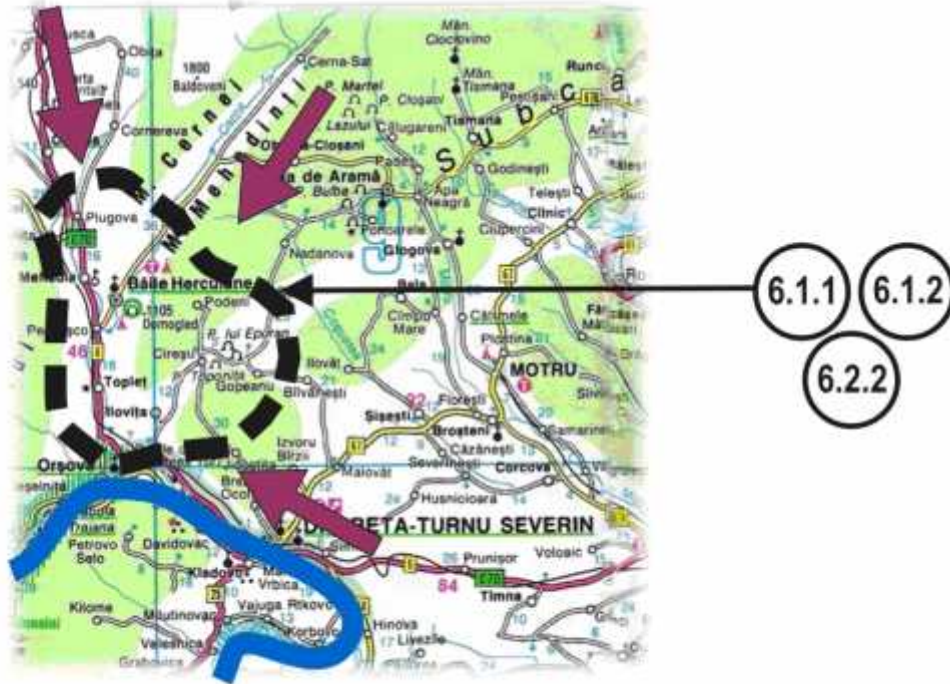


Legenda proiecte



5.1.6. Reglementarea regimului proprietăților

HARTA 6: Localizarea proiectelor PS6 Realizarea unui sistem eficient de colaborare cu localitățile din zonă



Legenda proiecte



6.1.1. Înființarea unei asociații de dezvoltare locale intercomunitare în hinterland-ul stațiunii Băile Herculane

6.1.2. Elaborarea și adoptarea de către asociația intercomunitară a unei strategii de atragere a finanțărilor comunitare pentru perioada de programare 2014-2020

6.2.2. Identificarea de rețele de distribuție, desfacere și promovarea produselor cu marcă locală.

Proximitatea Dunării și graniței cu Bulgaria și Serbia



Întărirea relațiilor de cooperare teritorială la nivel micro-regional

Cadrul instituțional pentru implementarea PIDU

Structura generală de management

Elemente generale: Structura de management propusă pentru implementarea PIDU este formată pe două niveluri: cel decizional unde *Comitetul de Coordonare*, sub îndrumarea primarului asigură angajamentul politic al implementării, și Unitatea de Coordonare, un nivelul executiv care asigură o coordonare pas cu pas a implementării.

În cadrul Comitetului de Coordonare, primarul, viceprimar, reprezentanți ai municipalității și ai ministerelor de resort atunci când este necesar, sunt invitați să participe (în funcție de proiect și sector de activitate) pentru a asigura coordonarea necesară. Un secretariat la nivelul primăriei va asigura continuitatea activităților și va furniza documentația necesară.

Echipa de Coordonare reprezintă partea executivă a Comitetului de Coordonare, o entitate constituită pe lângă primar, va supraveghea implementarea strategiei în scopul coordonării activităților în desfășurare. Această entitate executivă și Comitetul de Coordonare trebuie să se întâlnească trimestrial pentru a discuta pe seama progresului înregistrat (din punct de vedere financiar și fizic/spațial) și a impedimentelor întâmpinate. Un raport anual este obligatoriu. În urma procesului de audit raportul este publicat pe situl web al orașului. Comitetul se întrunește de cel puțin două ori pe an sau de câte ori consideră necesar.

Elemente detaliate: Primarul orașului va implementa PIDU. Acesta va fi asistat în cadrul procesului de implementare de către Comitetul de Coordonare alcătuit din:

- viceprimar
- reprezentanți ai consiliului local
- reprezentanți ai sectorului privat
- reprezentanți ai sectorului non-guvernamental

Structura echipei de coordonare, rol și responsabilități

Unitatea de coordonare este corpul executiv alcătuit din:

- Conducătorul echipei
- Un expert în planificare urbana și management
- Un expert financiar din domeniul imobiliar
- Un expert legal
- Secretariat

Unitatea de Coordonare PIDU trebuie să demareze cu suficiente resurse, cum ar fi personalul calificat, echipament și organizarea informațiilor despre oraș într-o bază de date (dezvoltată treptat și actualizată). Principalele responsabilități sunt prezentate mai departe pe patru paliere:

1. Coordonare

- Se asigură ca obiectivele și activitățile fiecărui proiect respectă prioritățile prezentate în PIDU. Principala activitate constă în stabilirea ToR pentru proiectele individuale existente în PIDU.
- Se asigură ca toți partenerii preocupați de implementarea proiectelor individuale își înțeleg rolul și responsabilitățile în cadrul strategiei și interrelaționarea cu alte proiecte.
- Dezvoltă un plan de lucru eficient pentru toți cei implicați în procesul de implementare al proiectelor.

2. Sarcini executive

- Pregătirea/actualizarea planului operațional.

- Coordonarea cu departamentele de achiziții publice și de investiții și ghidarea lor în elaborarea documentelor necesare (de pildă, legislație/regulament de urbanism și de construcție).
- Monitorizarea procesului de implementare din punct de vedere timp și buget.
- Sprijinirea dezvoltării forței de muncă calificate pe măsura standardelor prin programe de formare.

3. Supervizare

- Sugerează locații adecvate pentru noile construcții în coordonare cu prevederile PUG și PUZCP.
- Inspectează situl pentru a se asigura ca toate regulile, regulamentele și precauțiile de siguranță cu privire la acesta au fost respectate.
- Monitorizează periodic calitatea realizării proiectelor pentru a se asigura că toate construcțiile sunt executate cu respectarea condițiilor de siguranță și calitate.

4. Raportare și documentare

- Pregătirea formatelor de raport, a listelor de verificare și a direcțiilor de acțiune necesare pentru facilitarea/suplimentarea/documentarea diferitelor activități previzionate.
- Pregătirea raportului de progres pentru primărie și pentru agențiile corespunzătoare.
- Pregătirea rapoartelor lunare.

Detalierea activităților

Unitatea de Coordonare va realiza un document de planificare multianual a proiectelor din PIDU, cu precizarea părților implicate în realizarea acestui plan. Documentul de planificare va descrie relația dintre proiecte și va indica locul și modul de colaborare dintre proiectele individuale și perioada de desfășurare a proiectului.

Unitatea de coordonare va iniția discuții între autoritățile responsabile de proiectele planificate și va asista agențiile de punere în aplicare în acțiunile de optimizare a activităților planificate.

Unitatea de Coordonare va monitoriza progresul activităților și va asista în procesul de compensare a obstacolelor care împiedică punerea în aplicare la timp a proiectelor convenite.

Unitatea de Coordonare va organiza întâlniri bisăptămânale cu părțile interesate, pentru a difuza informații obținute cu privire la progres și finanțare.

Liderul Unității de Coordonare, va participa la o întâlnire săptămânală de management cu primarul, viceprimarul și viceprimarii, în cadrul căreia va fi informat cu privire la activitățile planificate și cele în curs și va informa participanții despre obstacolele întâlnite, modul în care acestea vor influența activitățile planificate și va prezenta soluții pentru rezolvarea acestora.

Unitatea de Coordonare va raporta trimestrial Comitetului director în legătură cu activitățile din trecut și cele planificate.

Planul anual va ghida unitatea de coordonare și va conține obiectivele pentru anul în curs. Acesta va conține valori de referință, care vor permite monitorizarea eficacității unității.

Calificările personalului implicat în proiect

Unitatea de Coordonare a proiectului este alcătuită dintr-un urbanist, un inginer constructor, un economist și un jurist. Pentru poziția de director al Unității, este preferabil să existe o persoană cu experiență în implementarea proiectelor, absolvent al unui curs de Director de Program (acreditat CNFPA) și cu cel puțin 5 ani de experiență de lucru în gestionarea de proceduri și procese complexe.

Condiții pentru obținerea finanțării sau a co-finanțării (competiție pe proiecte în cadrul unui fond fix)

Criteriile de constituire a listei proiectelor care solicită co-finanțare sunt următoarele:

1. Proiectul propus se află pe lista proiectelor prioritare din PIDU
2. Proiectul propus vine în completarea rezultatelor unui proiect co-finanțat anterior sau aflat în execuție
3. Rezultatele proiectelor conduc la atingerea obiectivelor generale și a obiectivelor sectoriale ale PIDU
4. Proiectul are indicatori de performanță specifici ce pot fi identificați și măsurați demonstrând îmbunătățirea situației existente și dezvoltarea urbană în general și a turismului în special
5. Documentația de urbanism pentru zona în care se află proiectul este aprobată (PUG, PUZ, PUZ Zonă protejată, etc)
6. Proiectele au la bază un studiu de fundamentare specific (ex. Proiectele privind investiții în infrastructura rutieră și de transport sunt susținute prin studii de circulație)
7. Proiectul are clarificate aspectelor juridice privind proprietatea (teren, clădire)
8. Proiectul se află într-o fază avansată din punct de vedere al studiilor tehnico-economice (SF realizat conform HG 28/2008)
9. Prin analiza cost beneficiu, proiectul prezintă indicatori de performanță financiari și economici

BIBLIOGRAFIE

- Strategia de Dezvoltare Durabilă a Orașului Băile Herculane 2009-2015, Document cadru de Programare a Politicilor de Dezvoltare Durabilă în Orașul Băile Herculane, Județul Caraș Severin
- Strategia de dezvoltare a ADR Vest, http://www.adrvest.ro/attach_files/strategia.pdf
- Planul Județean de Gestiune a Deșeurilor, Caraș Severin 2006-2013
- PUG Băile Herculane (informații actual disponibile în perioada noiembrie-2011/ianuarie 2012, documentația aflându-se în fază de elaborare)
- PATJ Caraș Severin
- Strategia de Dezvoltare a Județului Caraș-Severin 2007-2013, <http://www.cjcs.ro/strategie-2007-2013.php>
- Fișa localității Băile Herculane 2011
- Bălțeanu Dorin, Herculane „Arc peste timp”, Vol. I 1887-2007, Vol. II 1896-2006

ECHIPA EXPERTI

Mircea Mocanu – Director de Programe Socio-Economice - UNDP Romania
mircea.mocanu@undp.org

Jim Flannery – Consultant Sef –Tehnic - (UNWTO)
flannery_jim@yahoo.co.uk

Nicolae Taralunga – Coordonator Național al Proiectului
office@ihs-romania.ro

Simona Pascariu - Urbanist (planificare spațială)
simonamonicapascariu@yahoo.com

Bernd Paulowitz - Economist – Mecanisme de finanțare pentru dezvoltare
bpaulowitz@hisgis.net

Catalina Preda – Specialist patrimoniu construit
catalinadana.preda@gmail.com

Oana Luca – Especialist infrastructura urbană
oana_luca@yahoo.com

Florea Trifoi – Specialist mediu
fttrifoi@gmail.com

Mihai Marian, Carmen Saricu - Experti cadrul legal
carmen.saricu@bostina.eu

Mihăiță Lupu - Specialist mobilizarea comunității Băile Herculane
mihaita.lupu@gmail.com

Dorin Bălțeanu – Aistent proiect, Băile Herculane
marketing_herculane@yahoo.com